

Profils cantonaux

Les profils des cantons sont représentés ci-après selon le classement de ces derniers. Pour chaque canton, les valeurs correspondantes aux huit piliers sont représentées dans un diagramme en étoile sous forme de surface rouge. Ce diagramme présente en outre les résultats de la grande région à laquelle appartient le canton considéré (ligne verte continue), ainsi que les valeurs du « canton moyen » servant de point de référence (ligne bleue en pointillés).

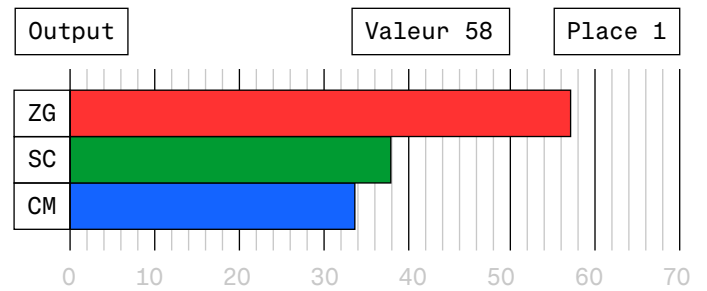
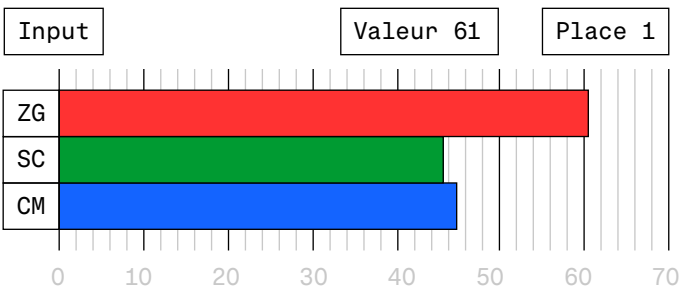
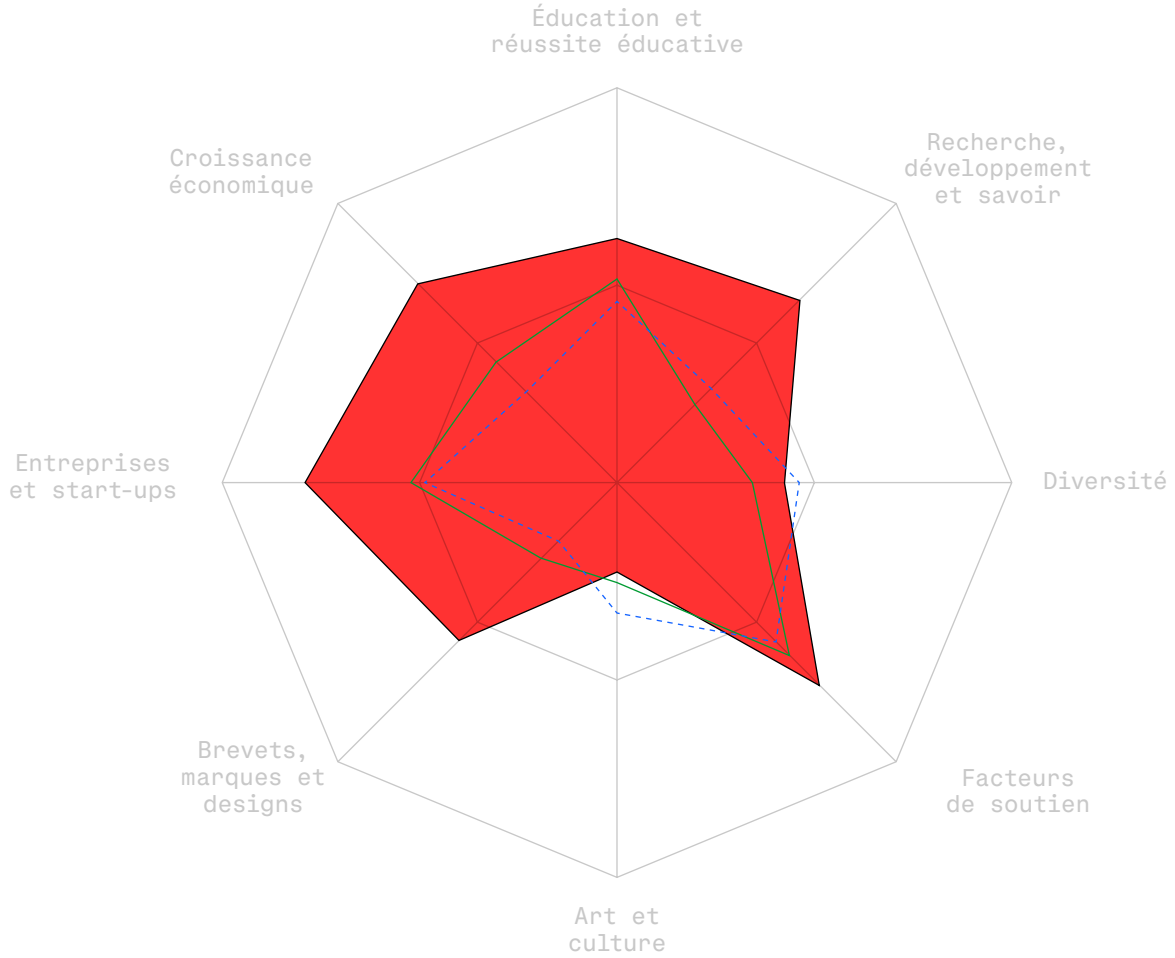
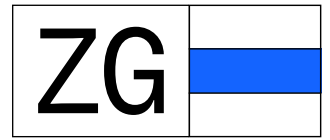
Sous le diagramme en étoile figurent les valeurs d'input et d'output du canton considéré. Les valeurs de la grande région à laquelle appartient le canton (vert) et du « canton moyen » suisse (bleu) sont présentées à titre de comparaison. Enfin, le graphique situé en dessous illustre les évolutions par pilier pour le canton sur une période d'un an. Une colonne orientée vers le haut signifie une amélioration par rapport à l'année précédente, et inversement.

Tant pour les grandes régions que pour le « canton moyen », une moyenne pondérée de l'ensemble des cantons est calculée pour chaque indicateur ; ces moyennes pondérées sont ensuite agrégées. Cette moyenne pondérée ne correspond donc ni à une moyenne arithmétique ni à une valeur médiane, car l'une comme l'autre conduirait à une surpondération des cantons de petite taille.

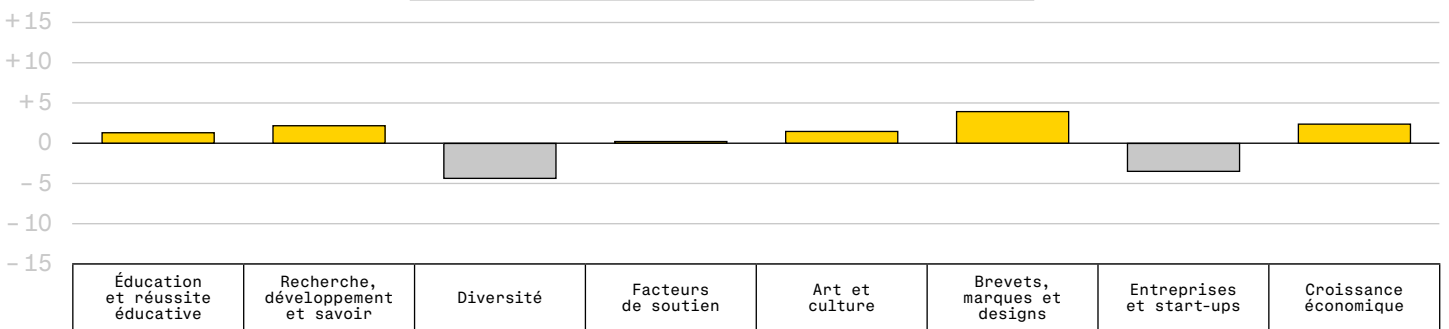
Ceci est un extrait de l'indice ICIC 2026. L'indice complet peut être téléchargé sur kiki-icic.ch.

■	Zoug (ZG)
■	Suisse centrale (SC)
■	Canton moyen (CM)

Place 1

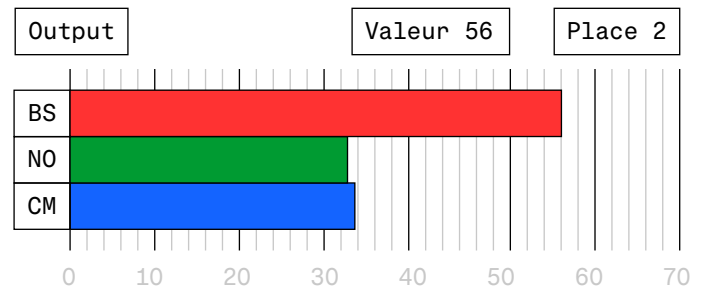
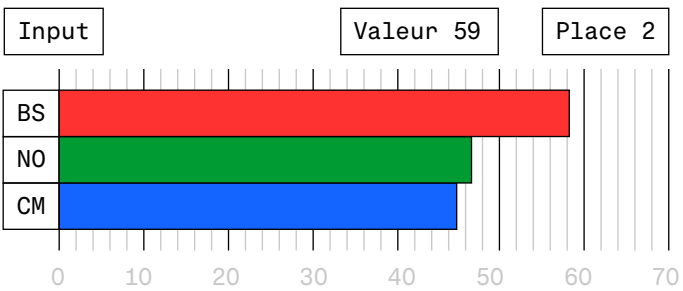
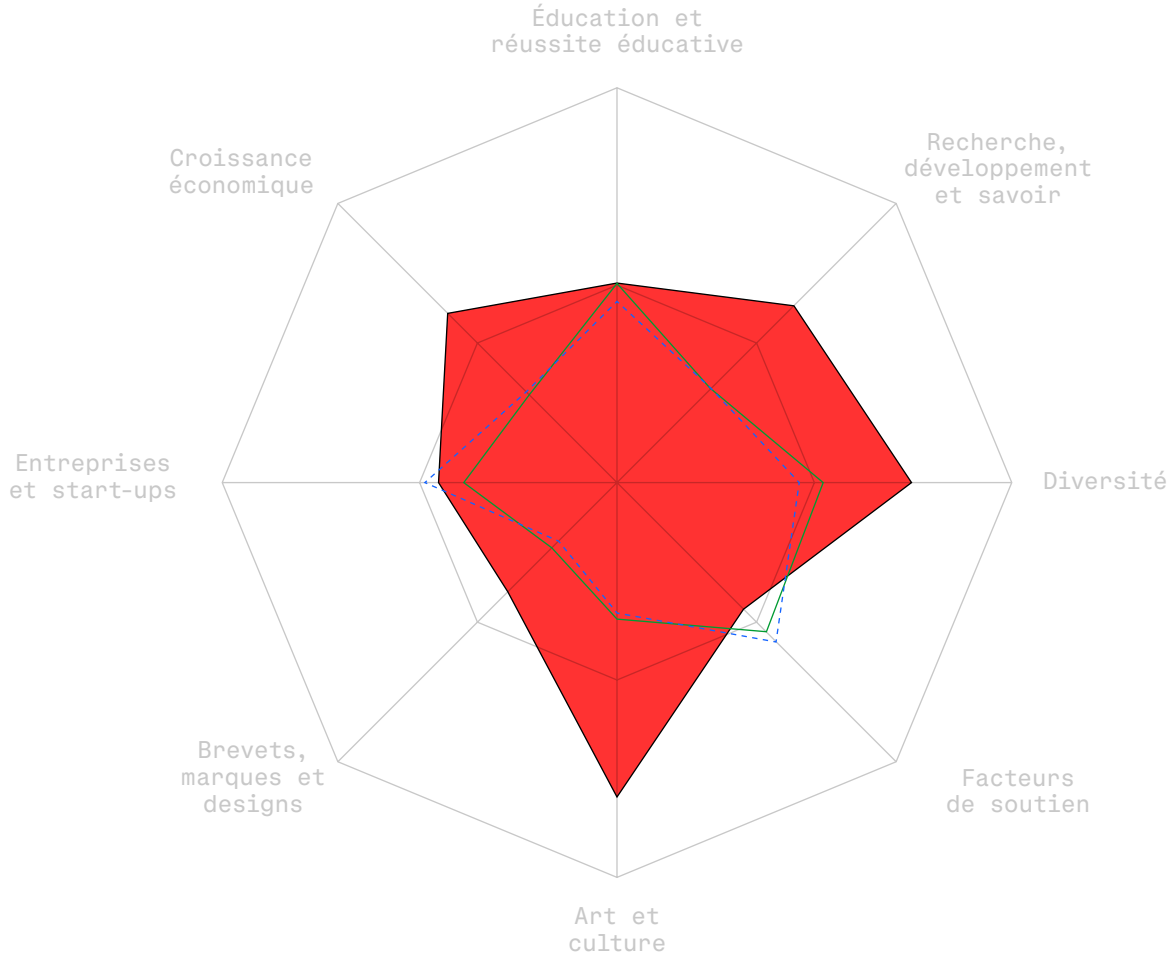
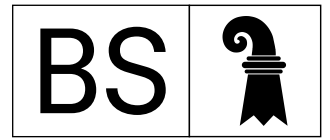


Évolution par rapport à l'année précédente

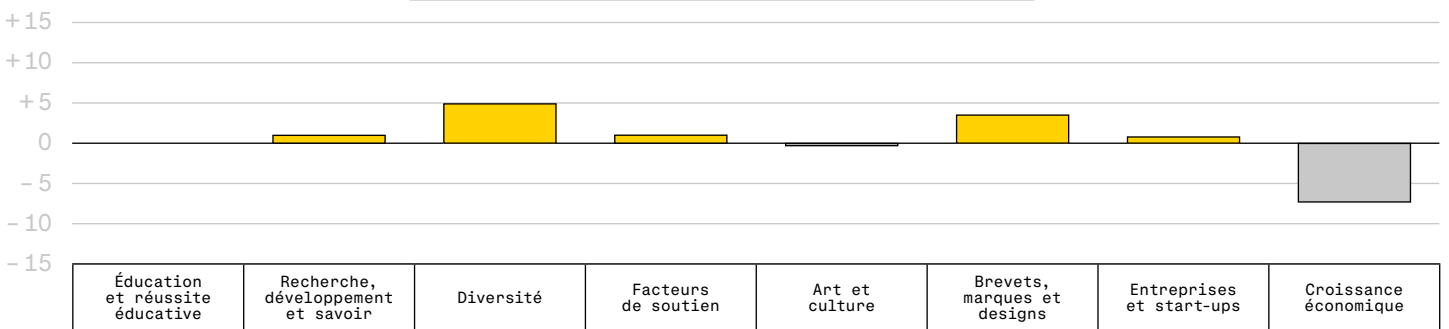





■	Bâle-Ville (BS)
■	Suisse du Nord-Ouest (NO)
■	Canton moyen (CM)

Place 2

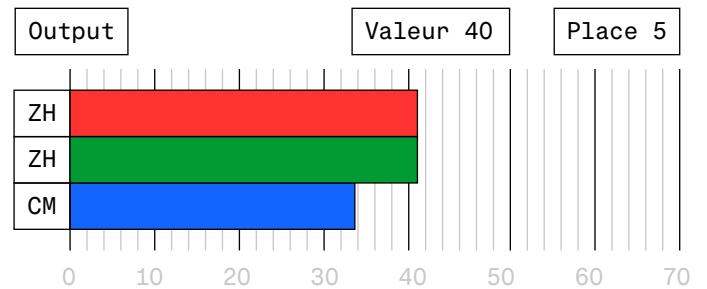
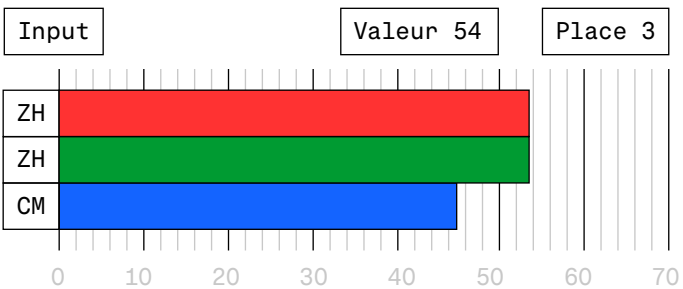
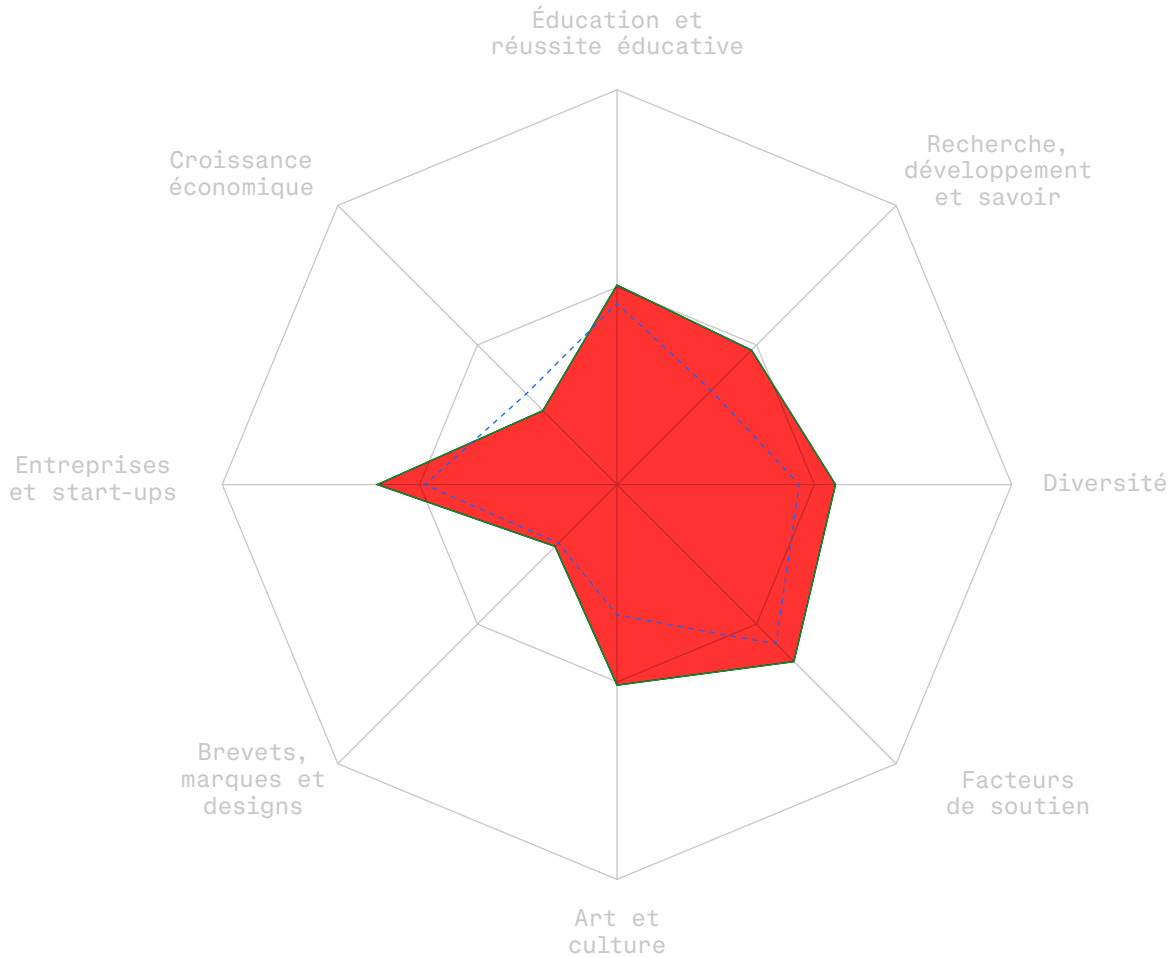
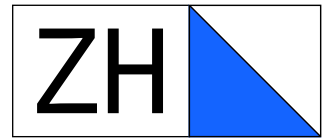


Évolution par rapport à l'année précédente

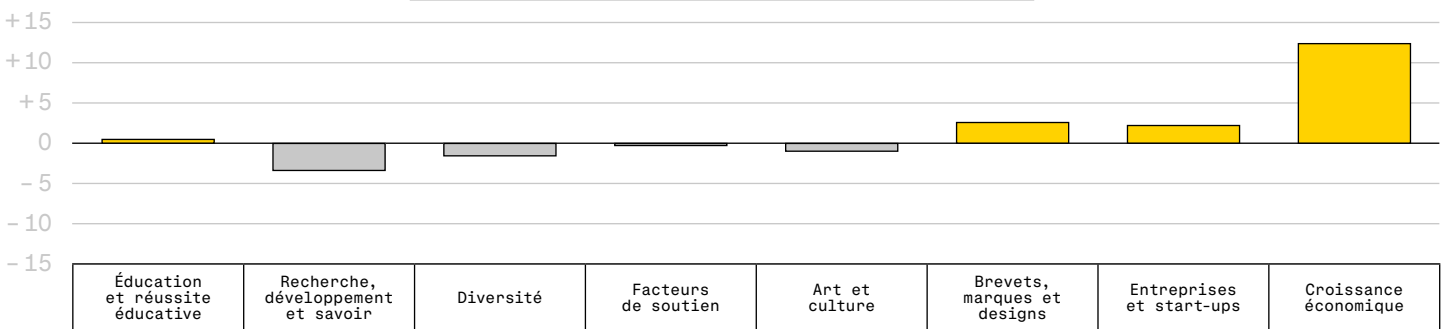


	Zurich (ZH)
	Zurich (ZH)
	Canton moyen (CM)

Place 3

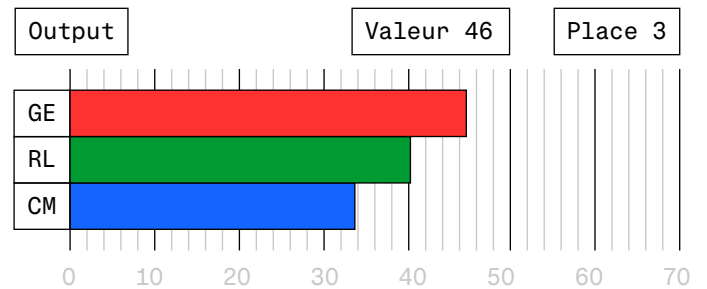
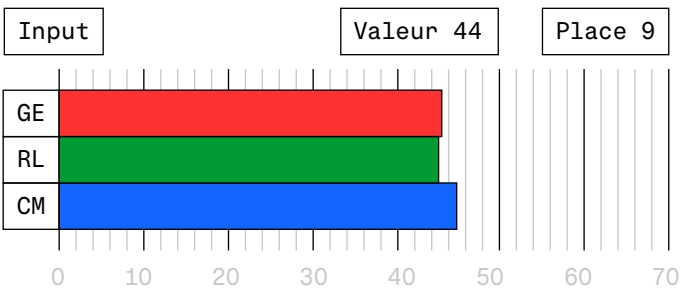
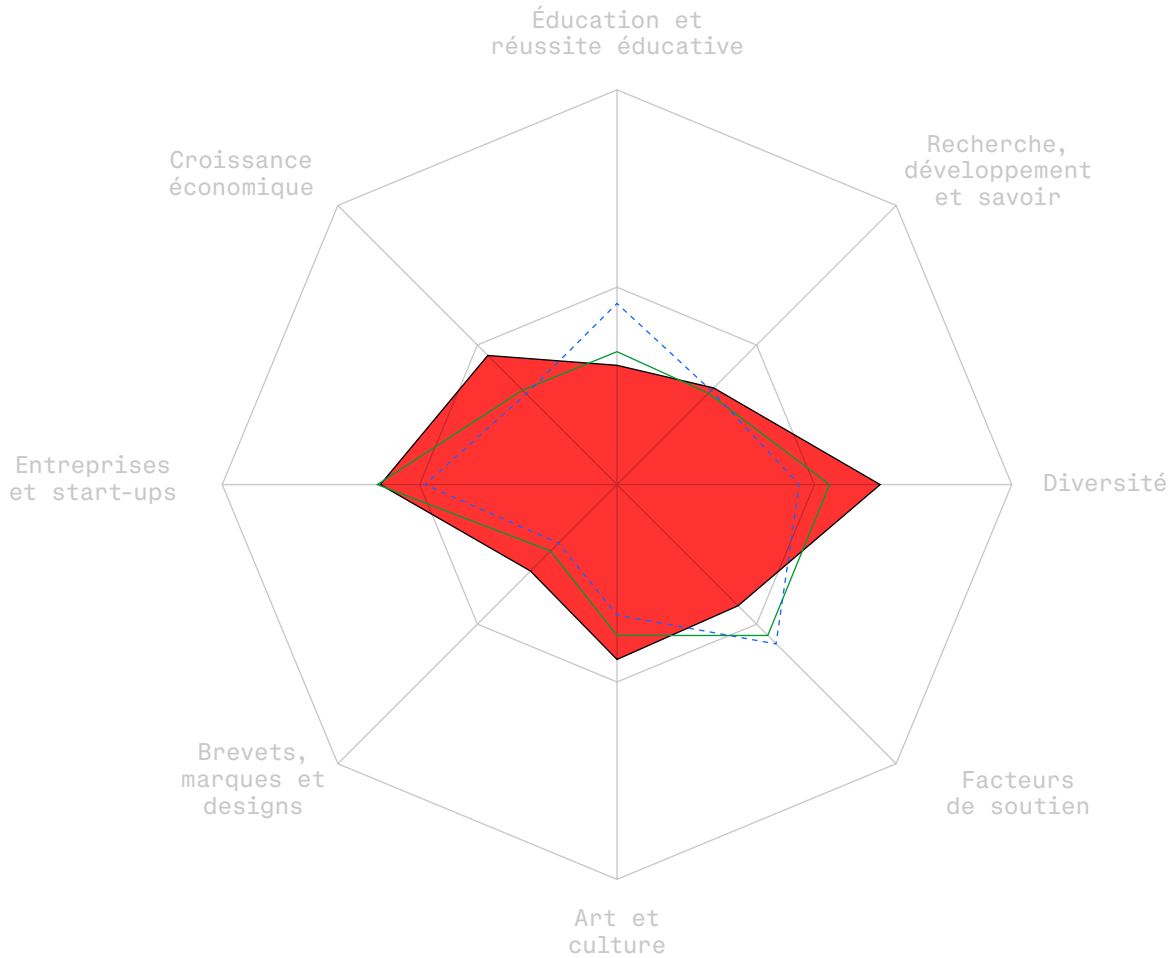


Évolution par rapport à l'année précédente

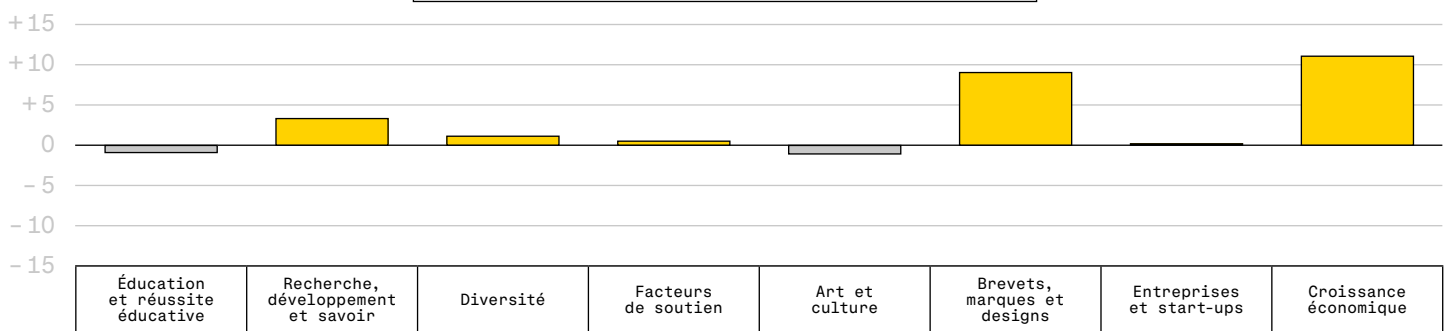


Genève (GE)
Région lémanique (RL)
Canton moyen (CM)

Place 4

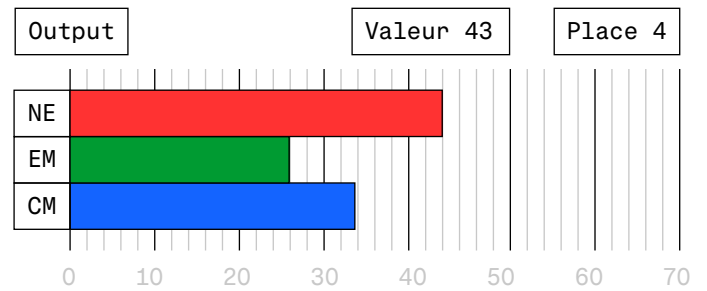
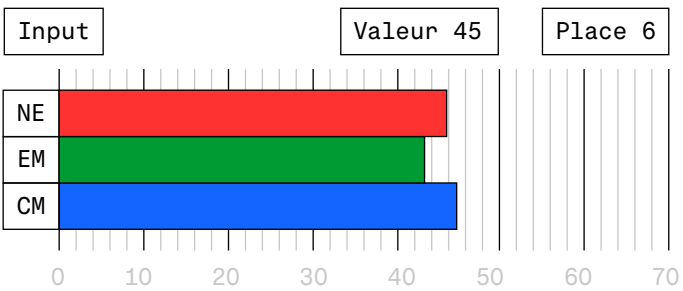
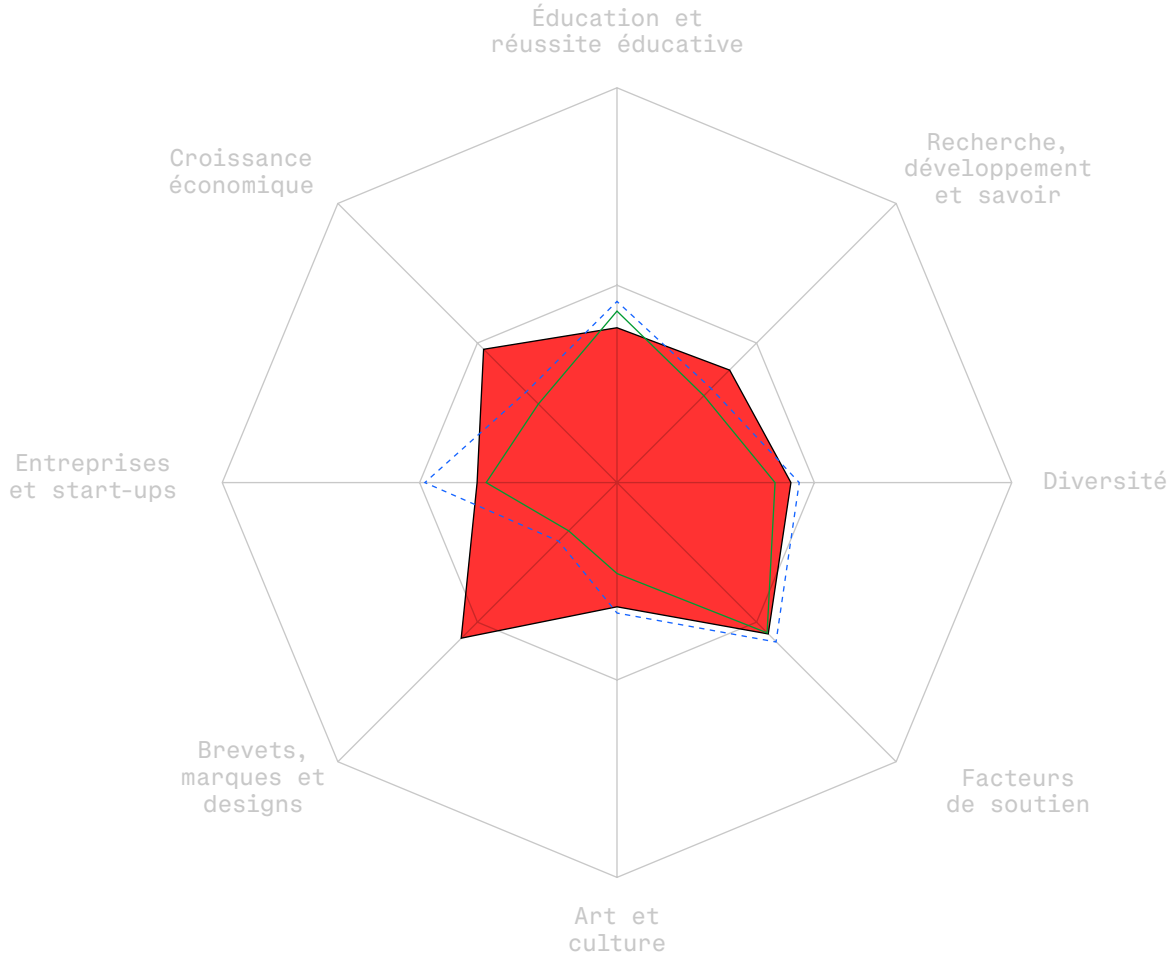


Évolution par rapport à l'année précédente

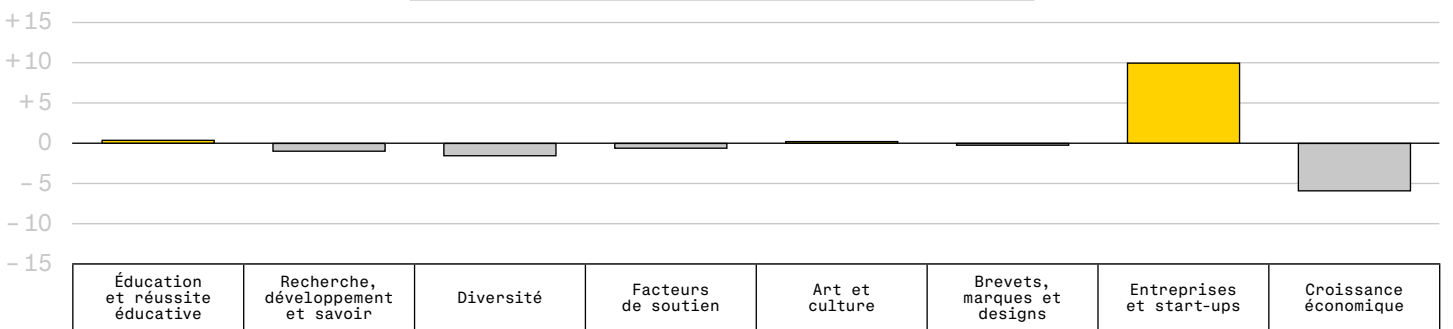


Neuchâtel (NE)
Espace Mittelland (EM)
Canton moyen (CM)

Place 5

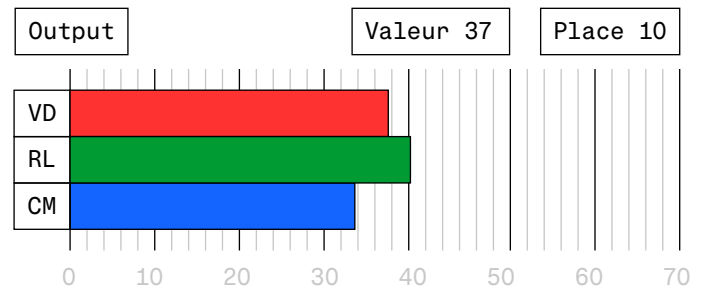
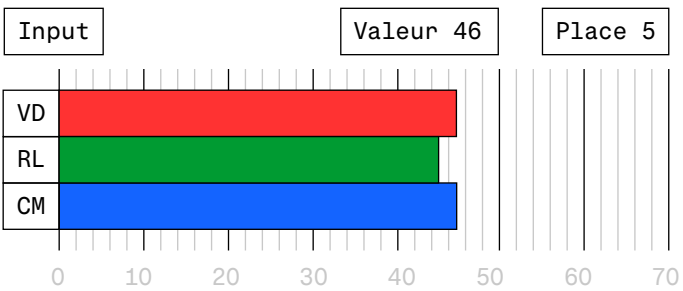
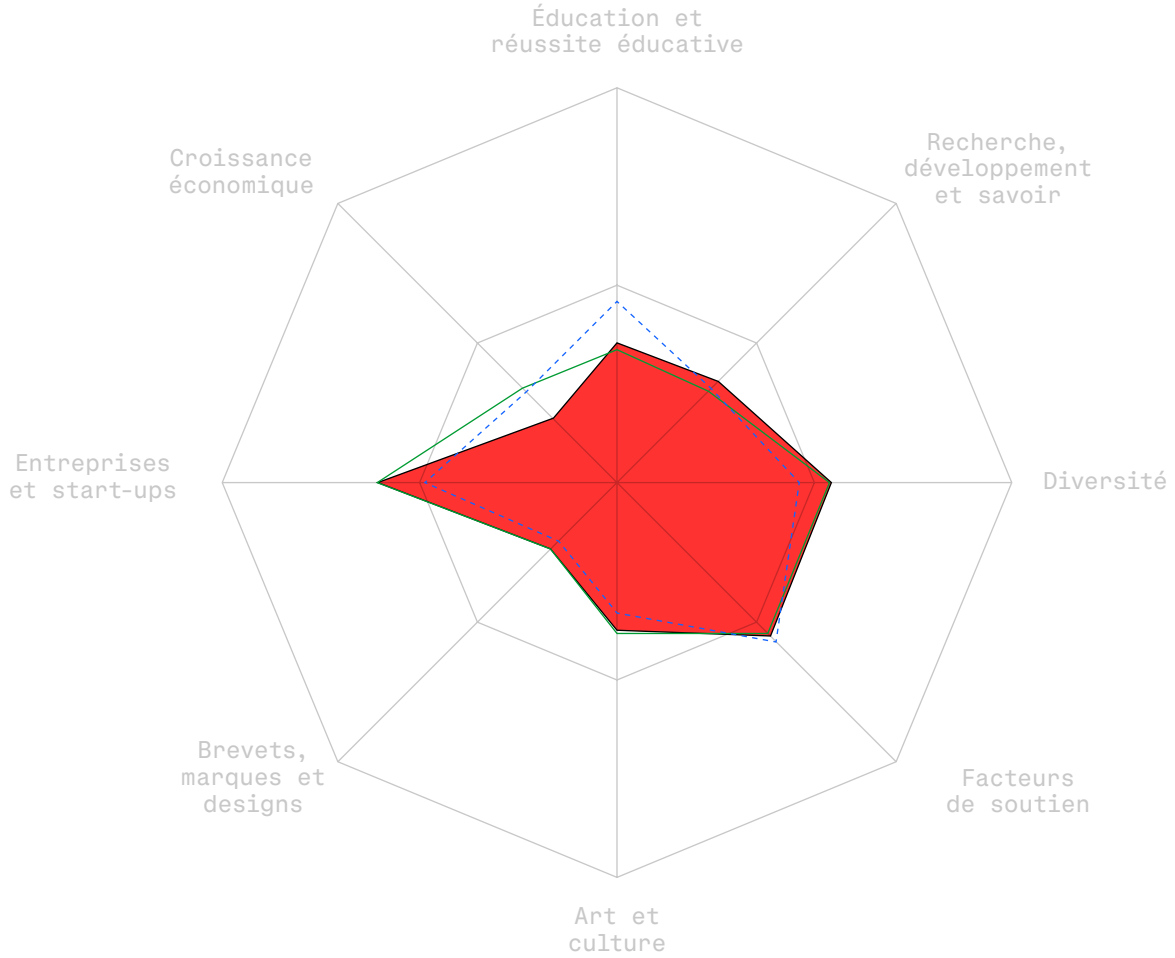



Évolution par rapport à l'année précédente

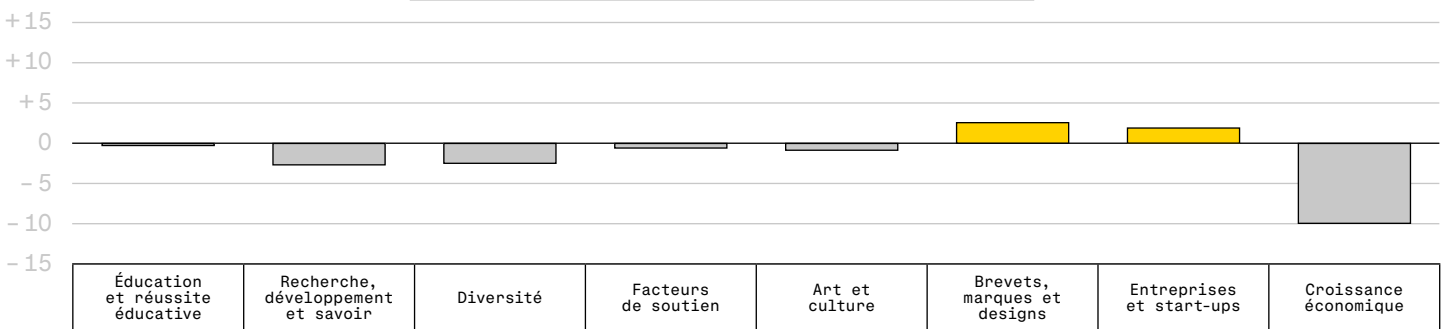





■	Vaud (VD)
■	Région lémanique (RL)
■	Canton moyen (CM)

Place 6

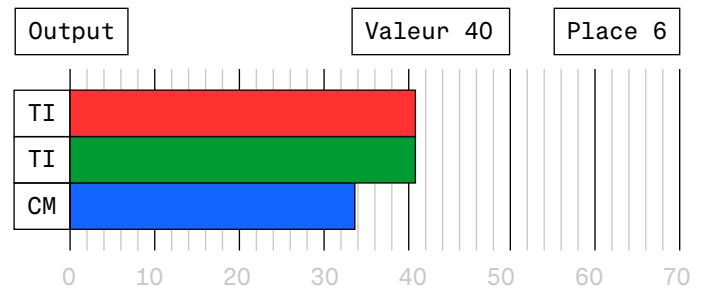
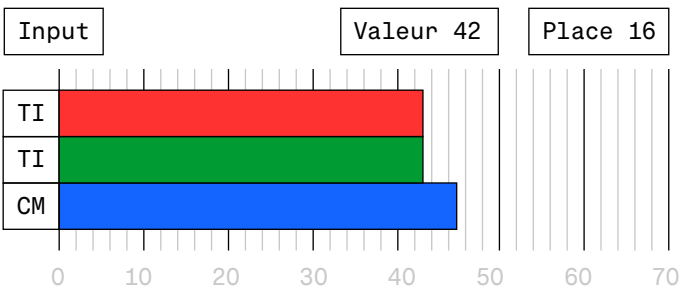
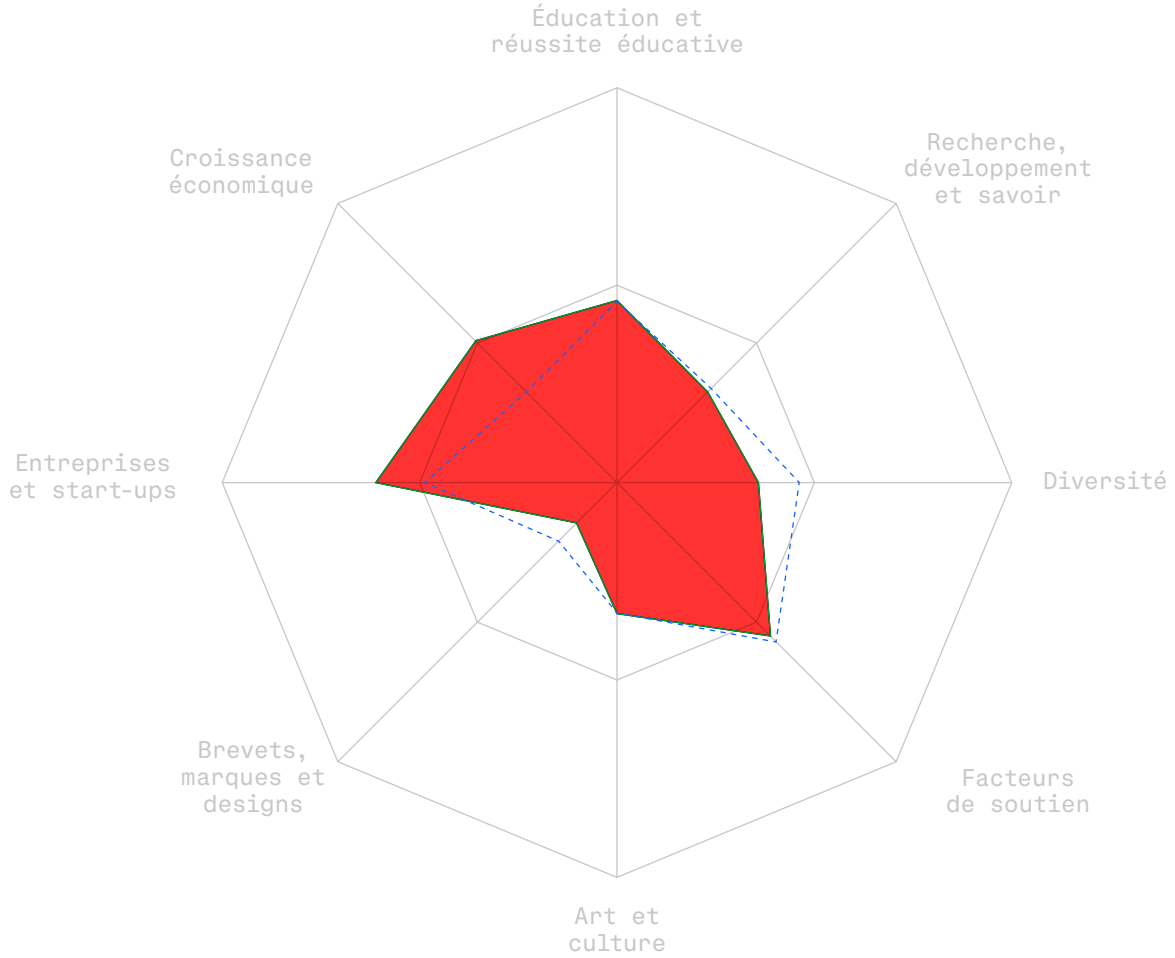



Évolution par rapport à l'année précédente

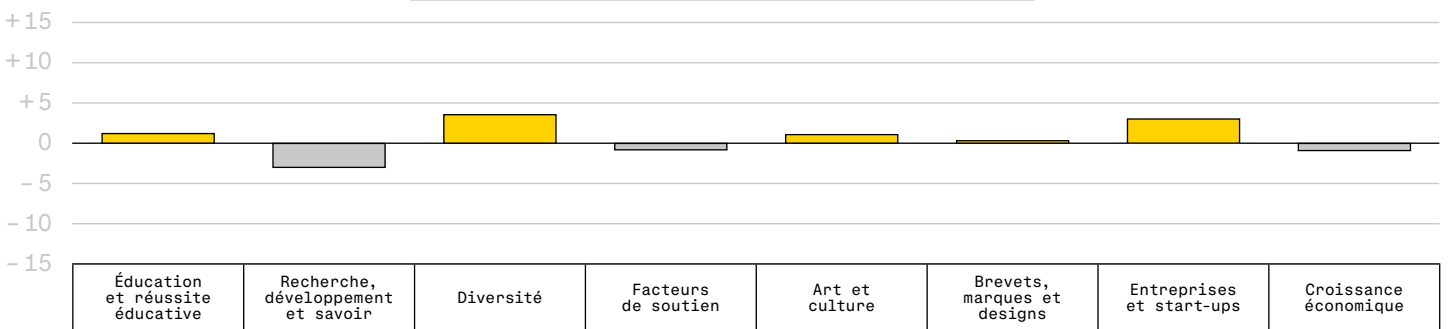


	Tessin (TI)
	Tessin (TI)
	Canton moyen (CM)

Place 7

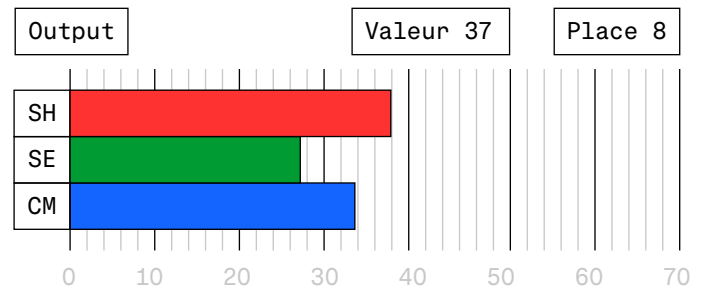
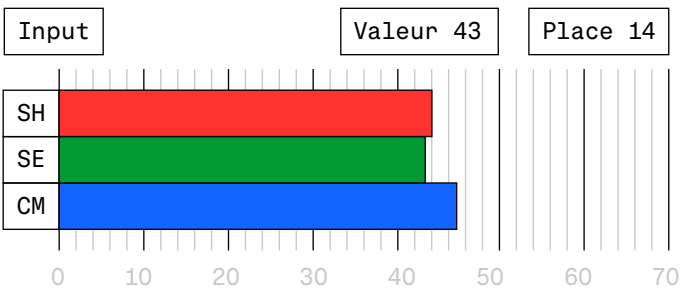
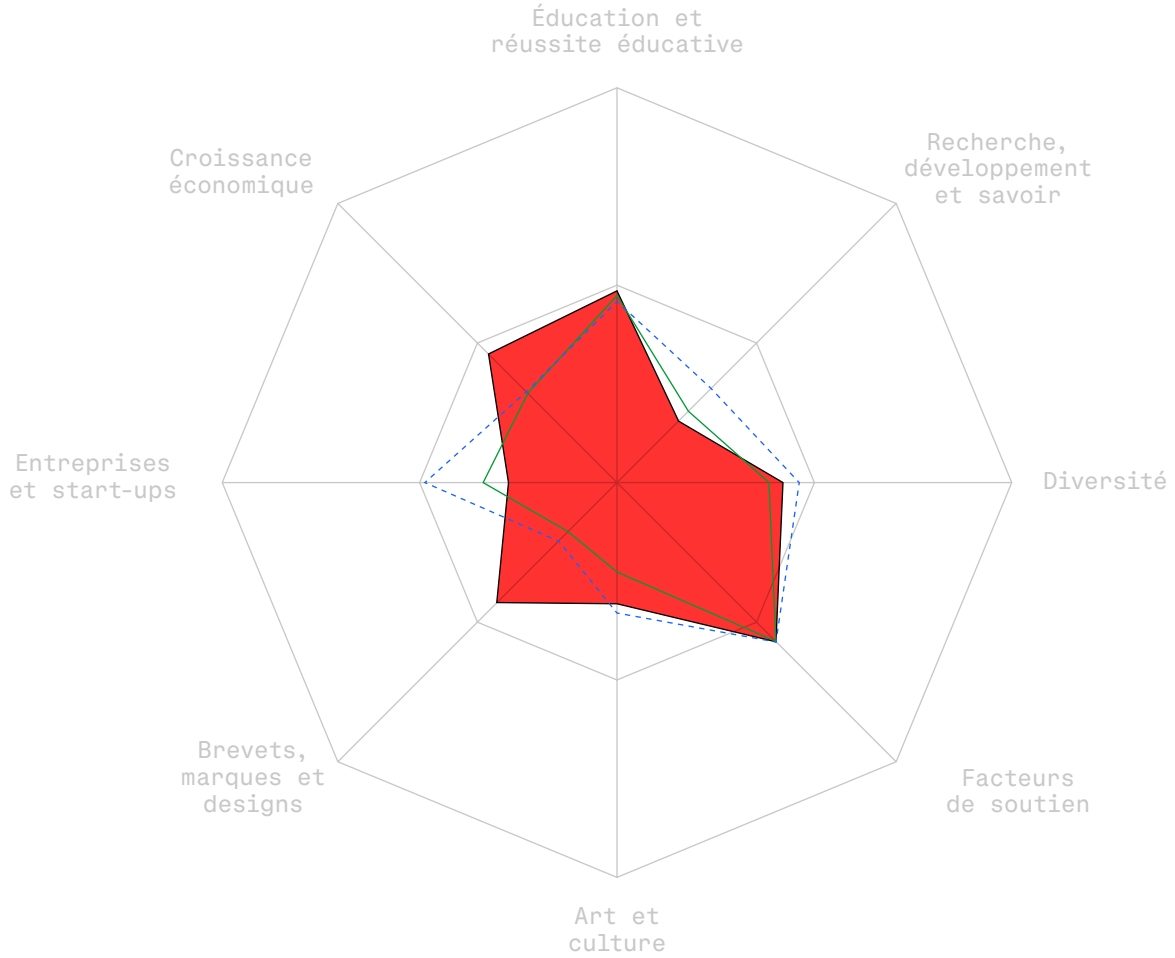



Évolution par rapport à l'année précédente

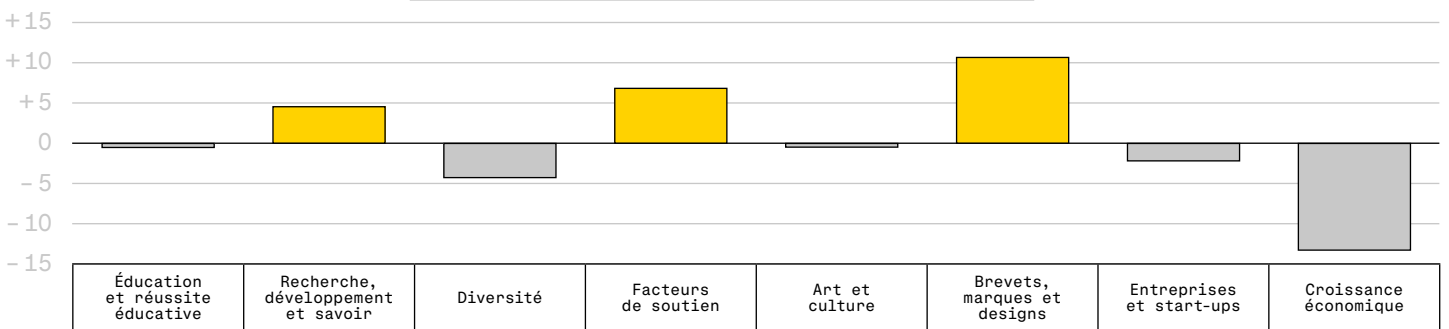


■	Schaffhouse (SH)
■	Suisse orientale (SE)
■	Canton moyen (CM)

Place 8

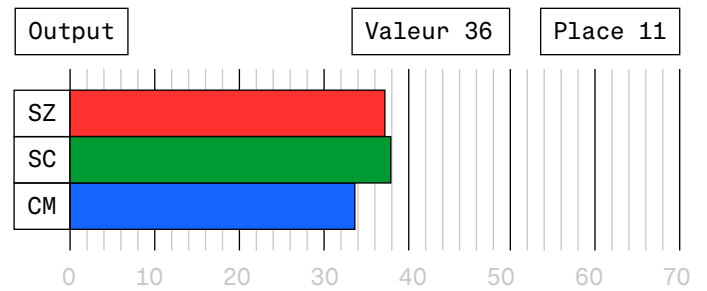
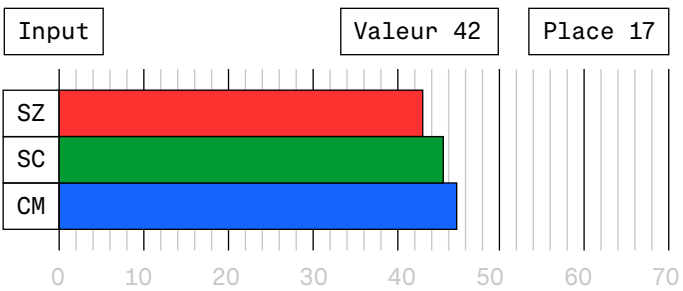
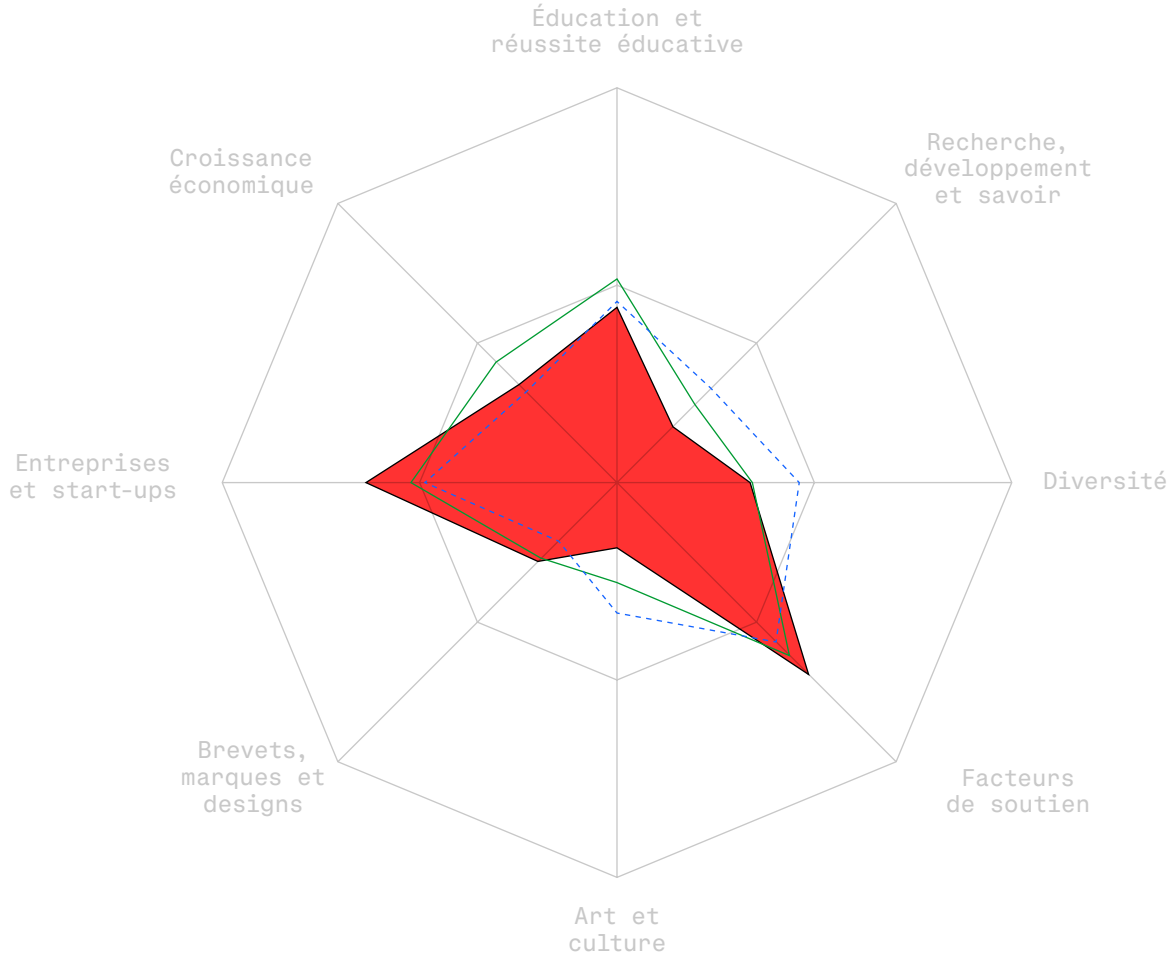
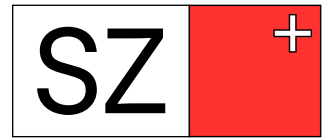


Évolution par rapport à l'année précédente

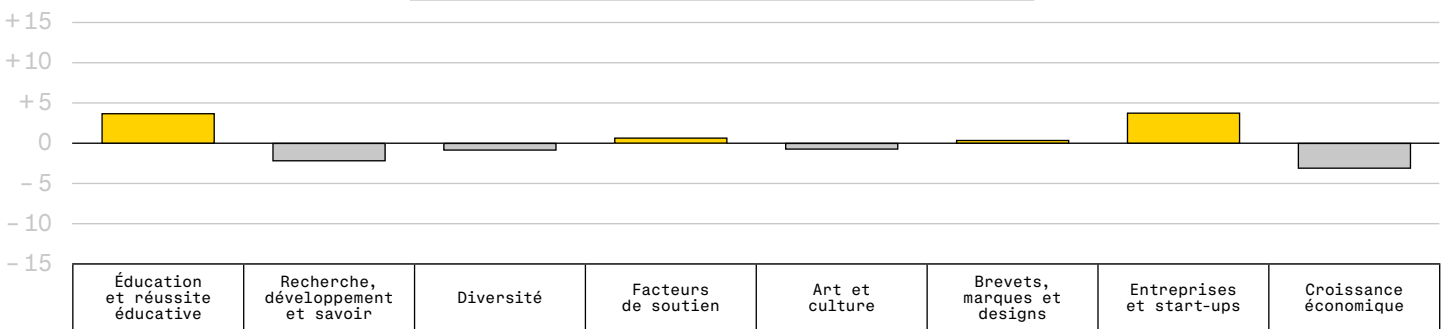


Schwytz (SZ)
Suisse centrale (SC)
Canton moyen (CM)

Place 9

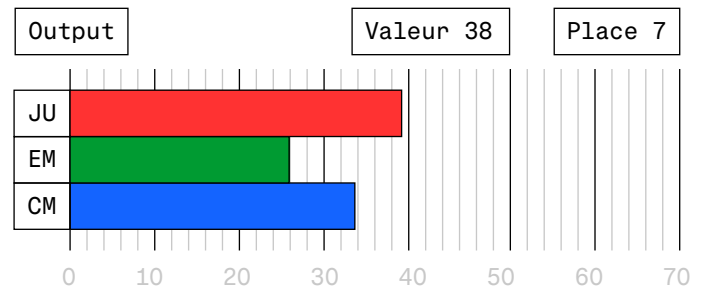
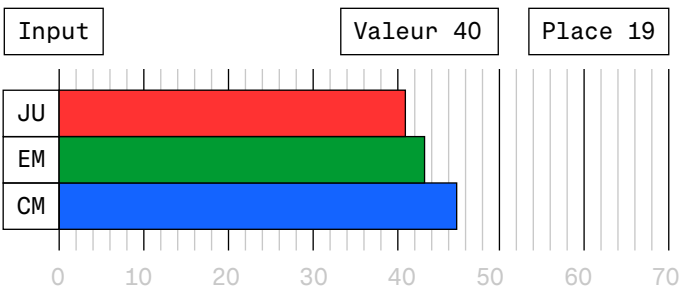
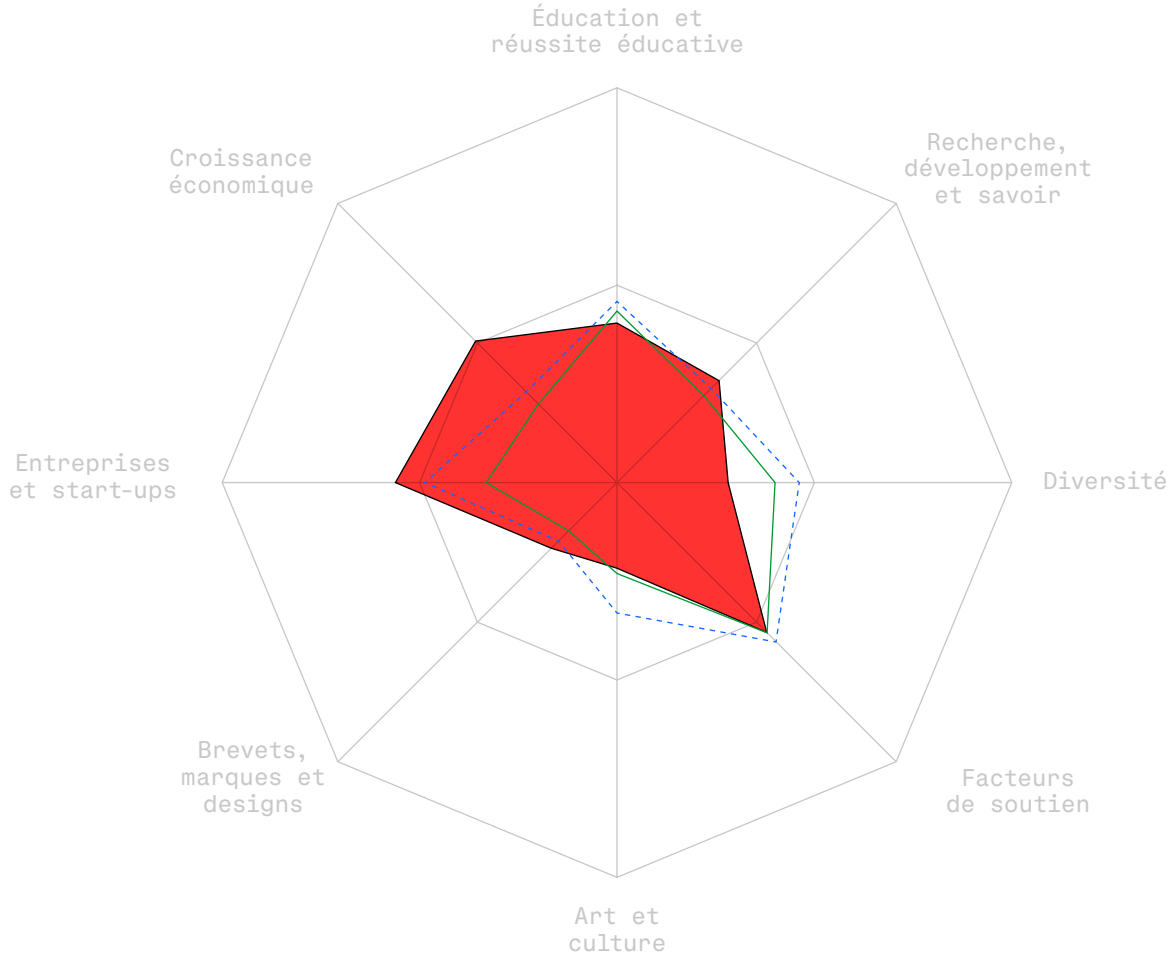



Évolution par rapport à l'année précédente

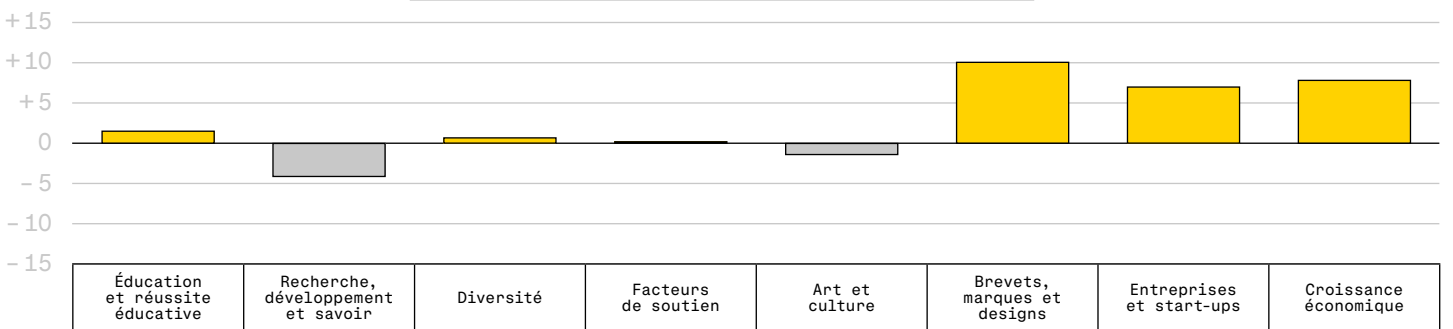


■	Jura (JU)
■	Espace Mittelland (EM)
■	Canton moyen (CM)

Place 10

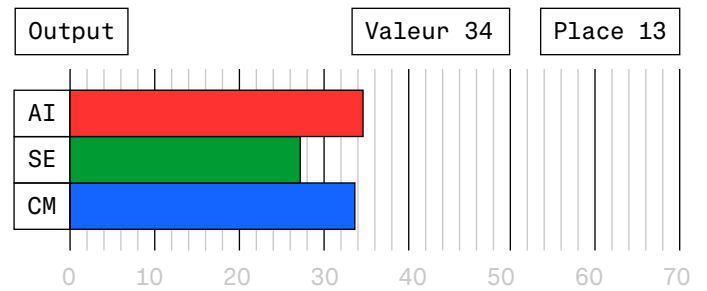
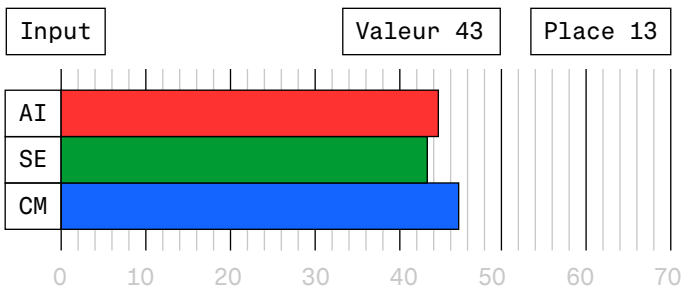
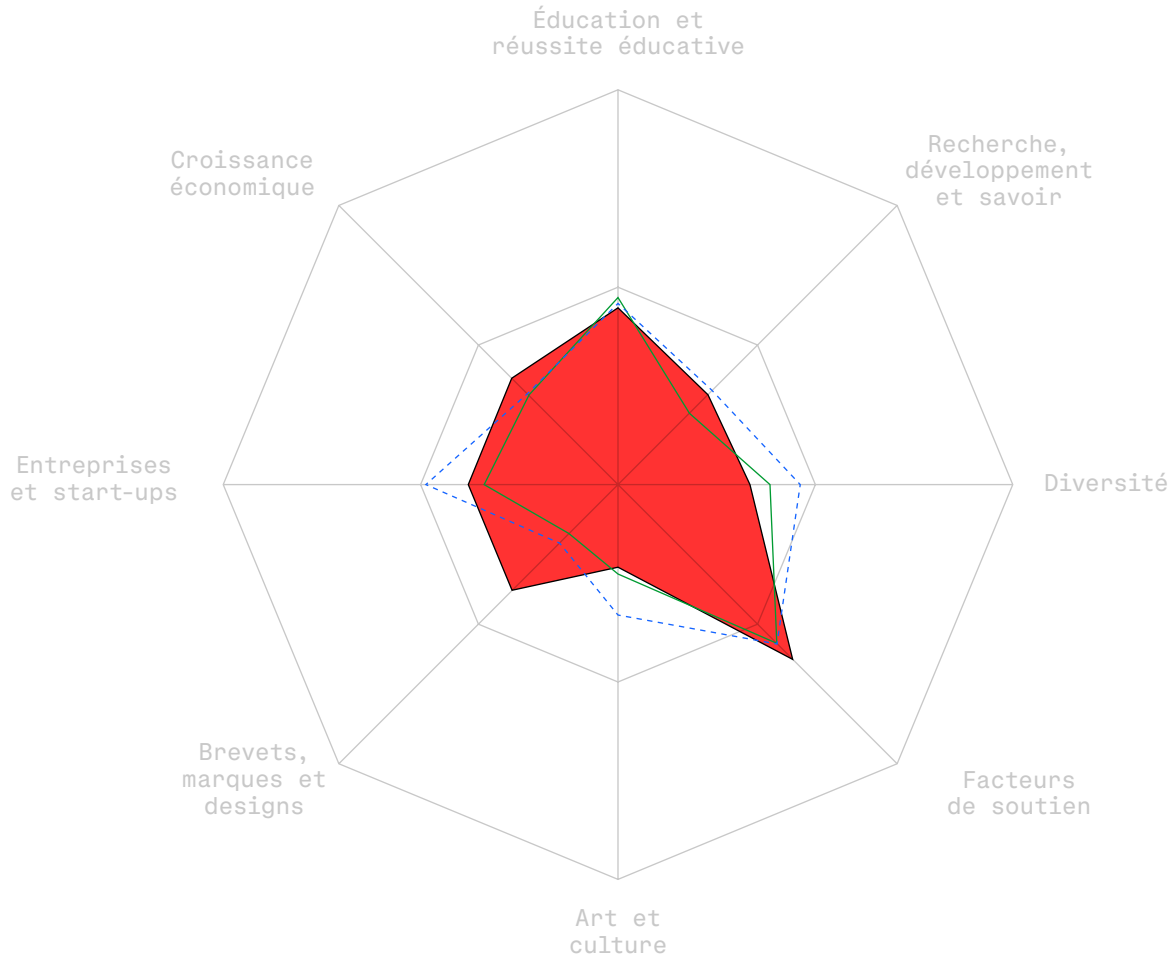



Évolution par rapport à l'année précédente

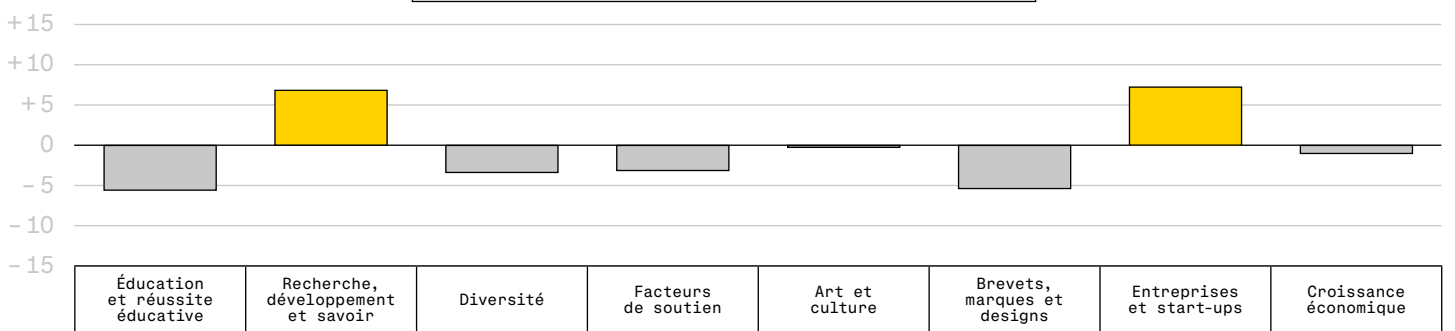


Appenzell R. I. (AI)
Suisse orientale (SE)
Canton moyen (CM)

Place 11

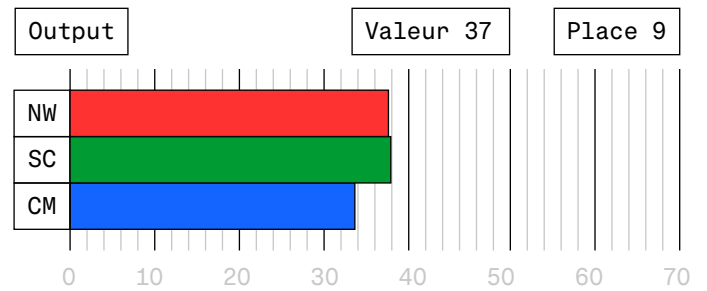
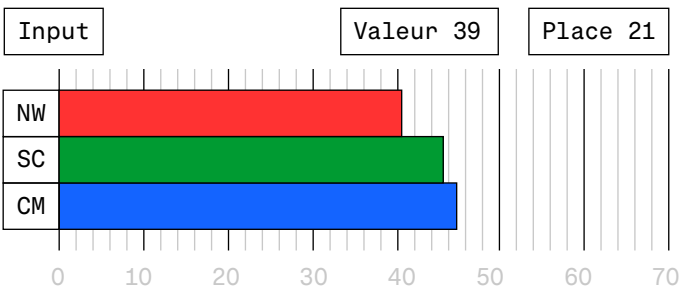
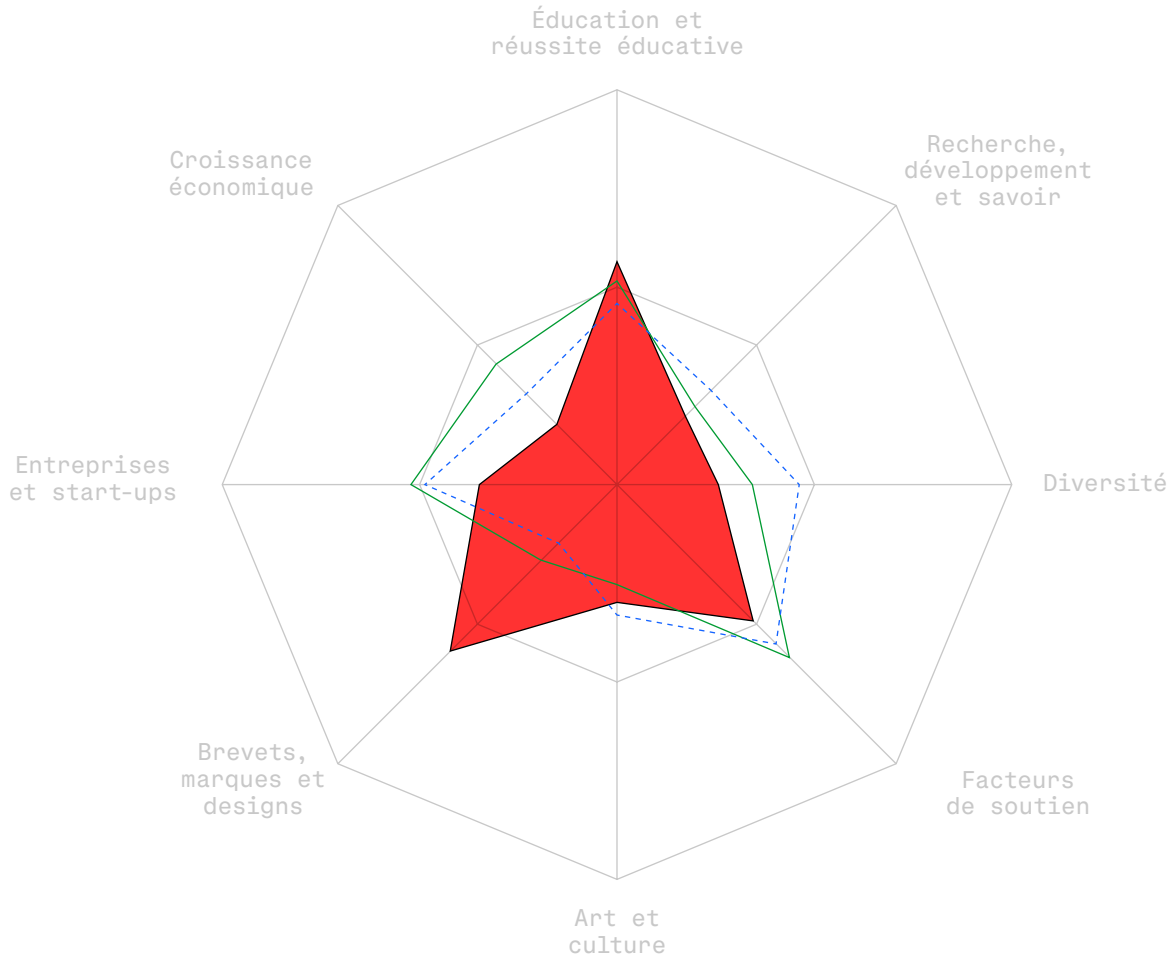



Évolution par rapport à l'année précédente

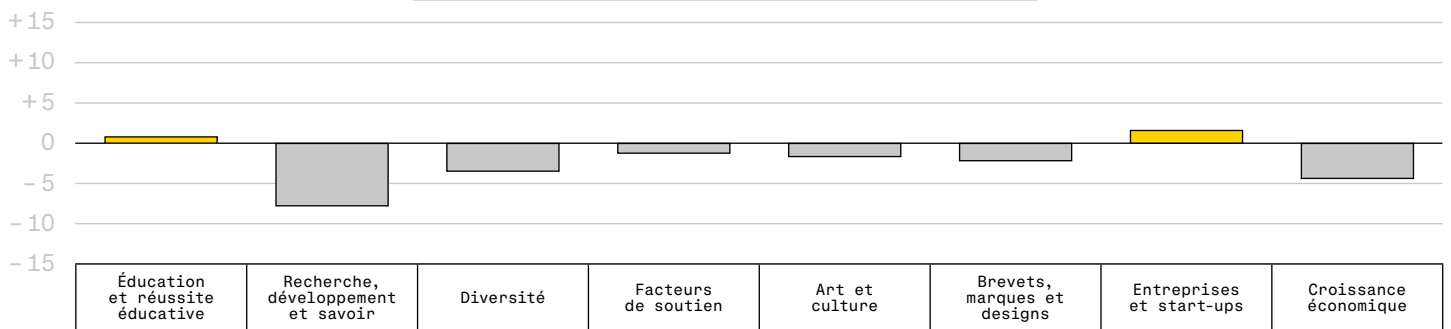


■	Nidwald (NW)
■	Suisse centrale (SC)
■	Canton moyen (CM)

Place 12

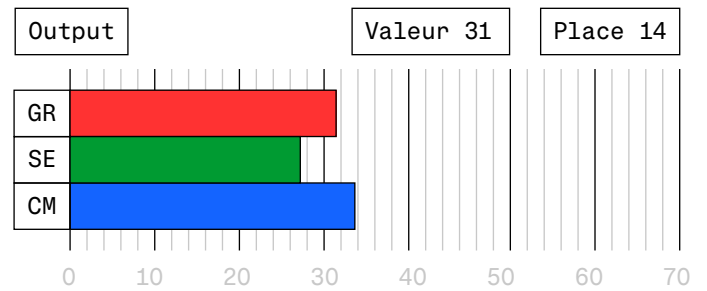
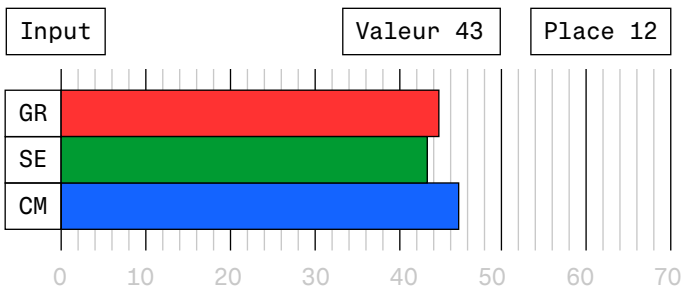
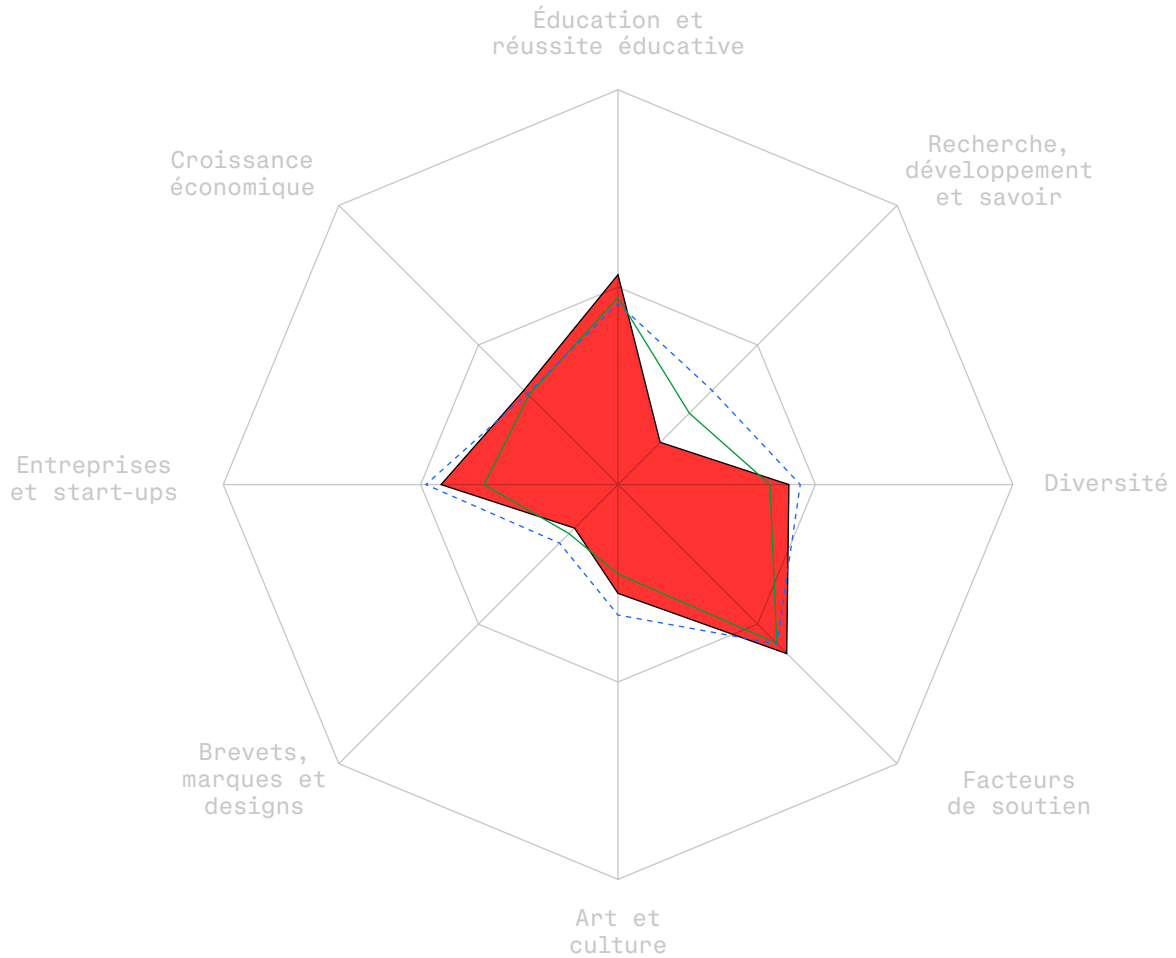
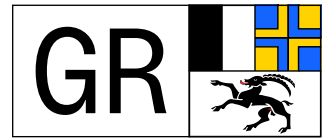


Évolution par rapport à l'année précédente

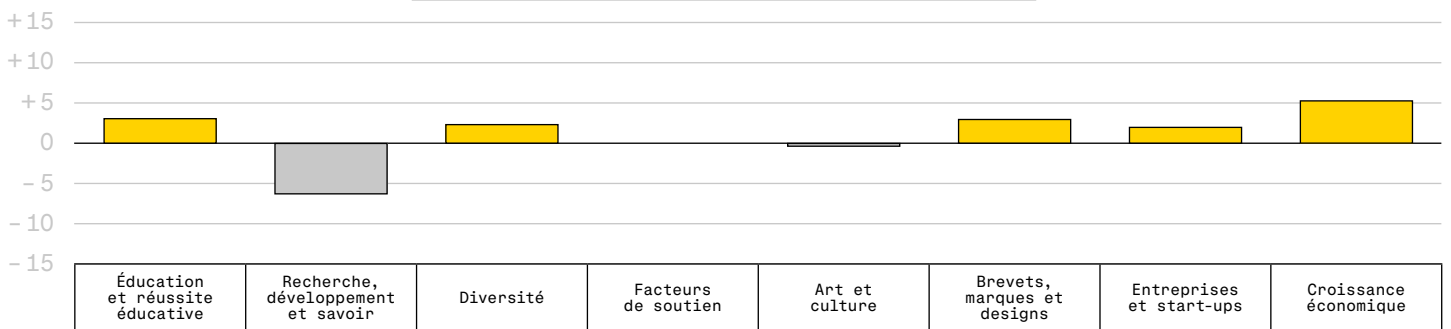


GR	Grisons (GR)
SE	Suisse orientale (SE)
CM	Canton moyen (CM)

Place 13

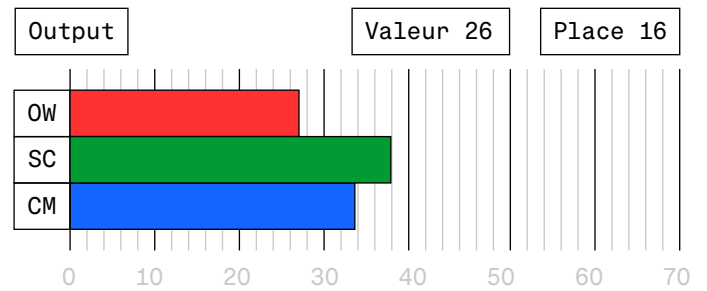
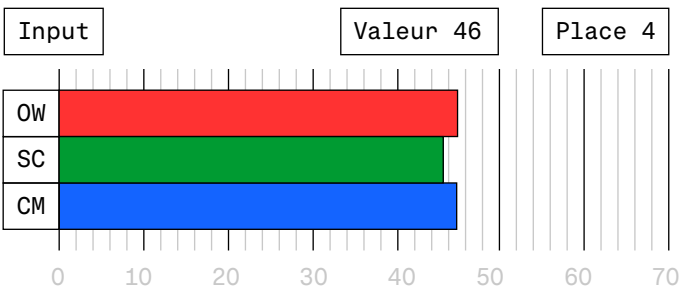
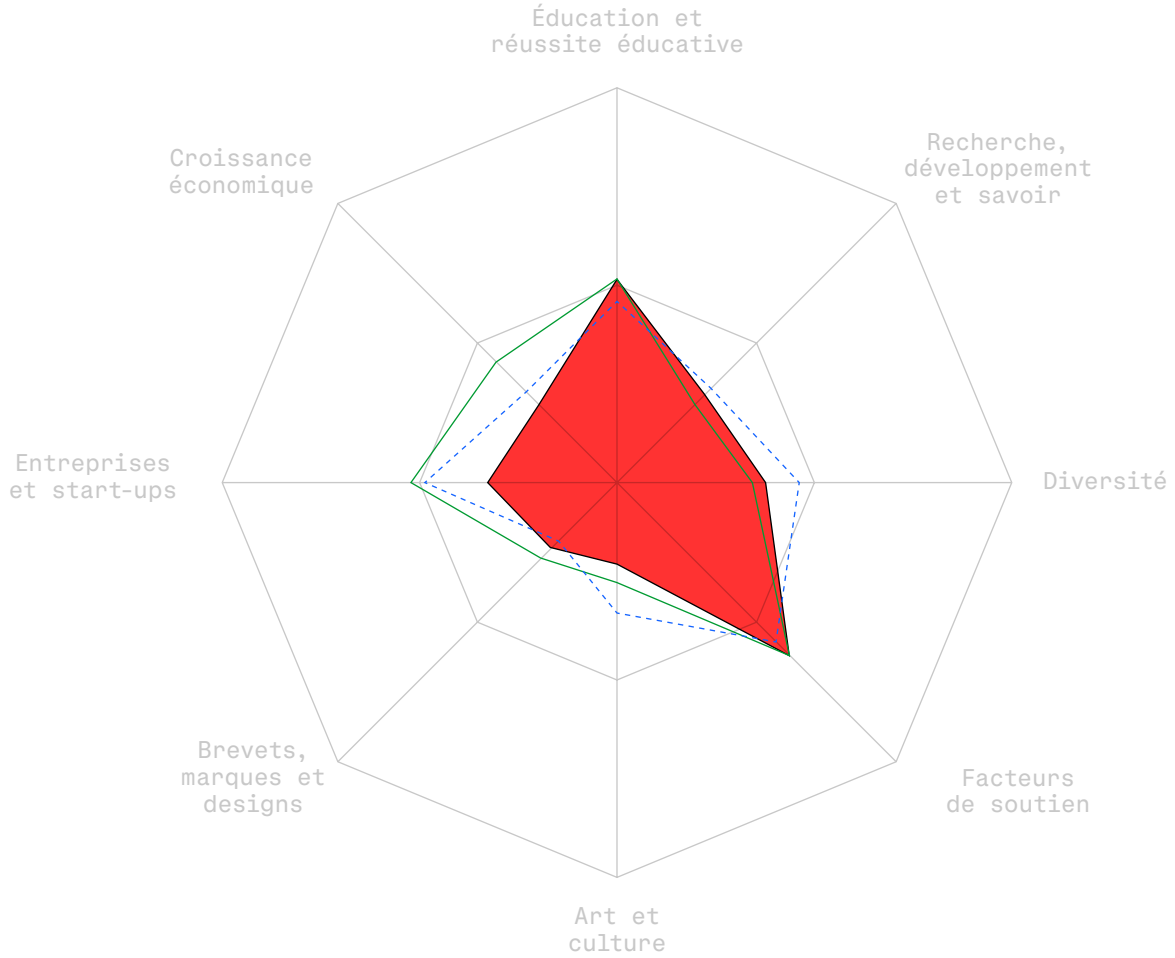
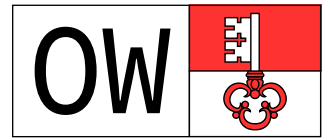


Évolution par rapport à l'année précédente

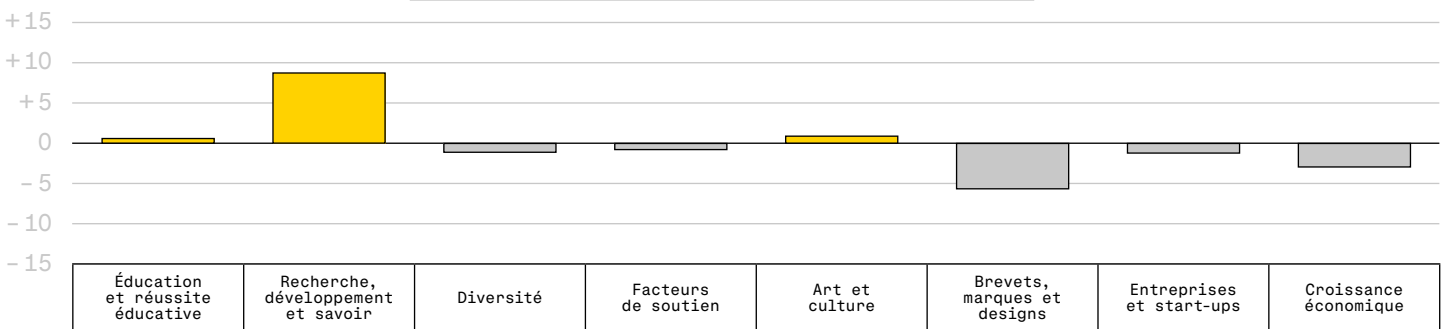


Obwald (OW)
Suisse centrale (SC)
Canton moyen (CM)

Place 14

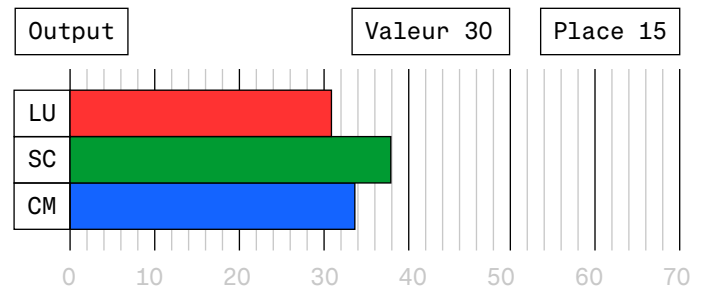
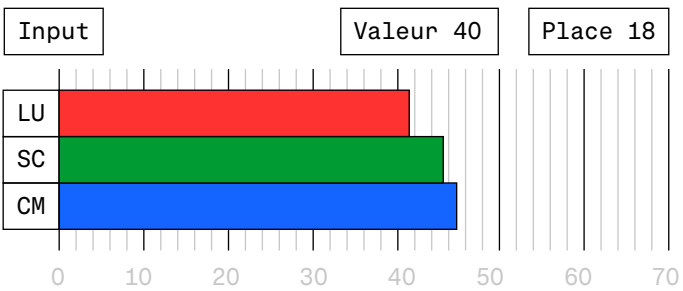
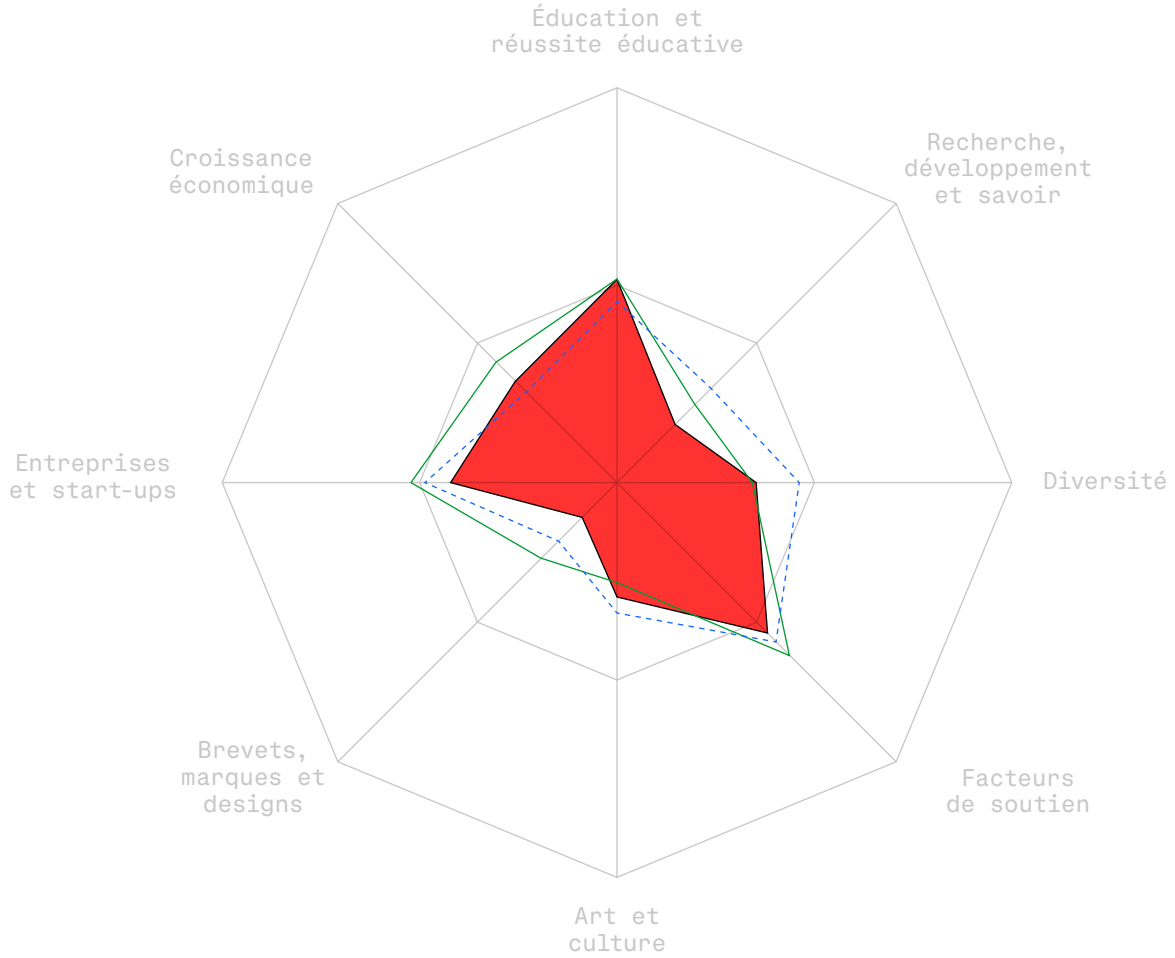



Évolution par rapport à l'année précédente

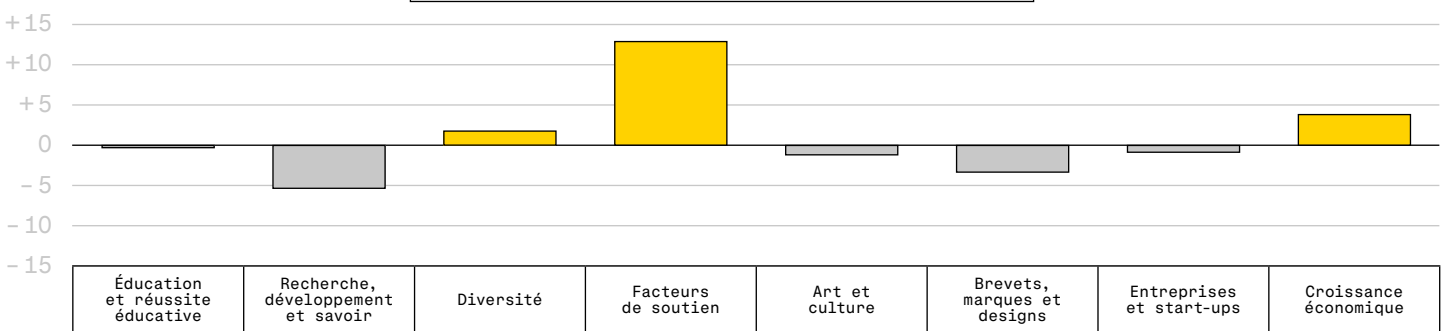


Lucerne (LU)
Suisse centrale (SC)
Canton moyen (CM)

Place 15

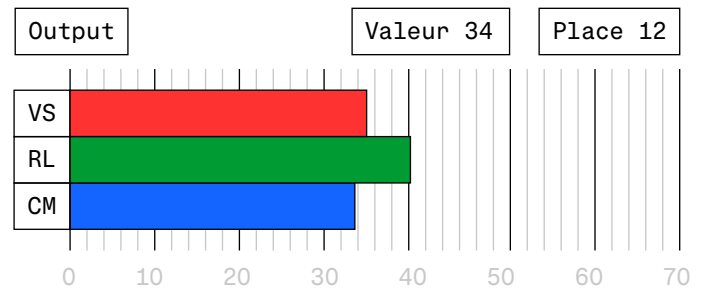
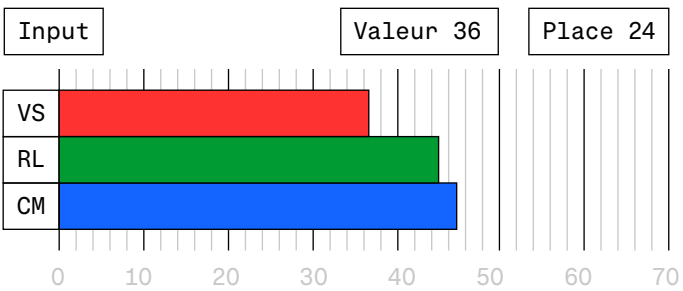
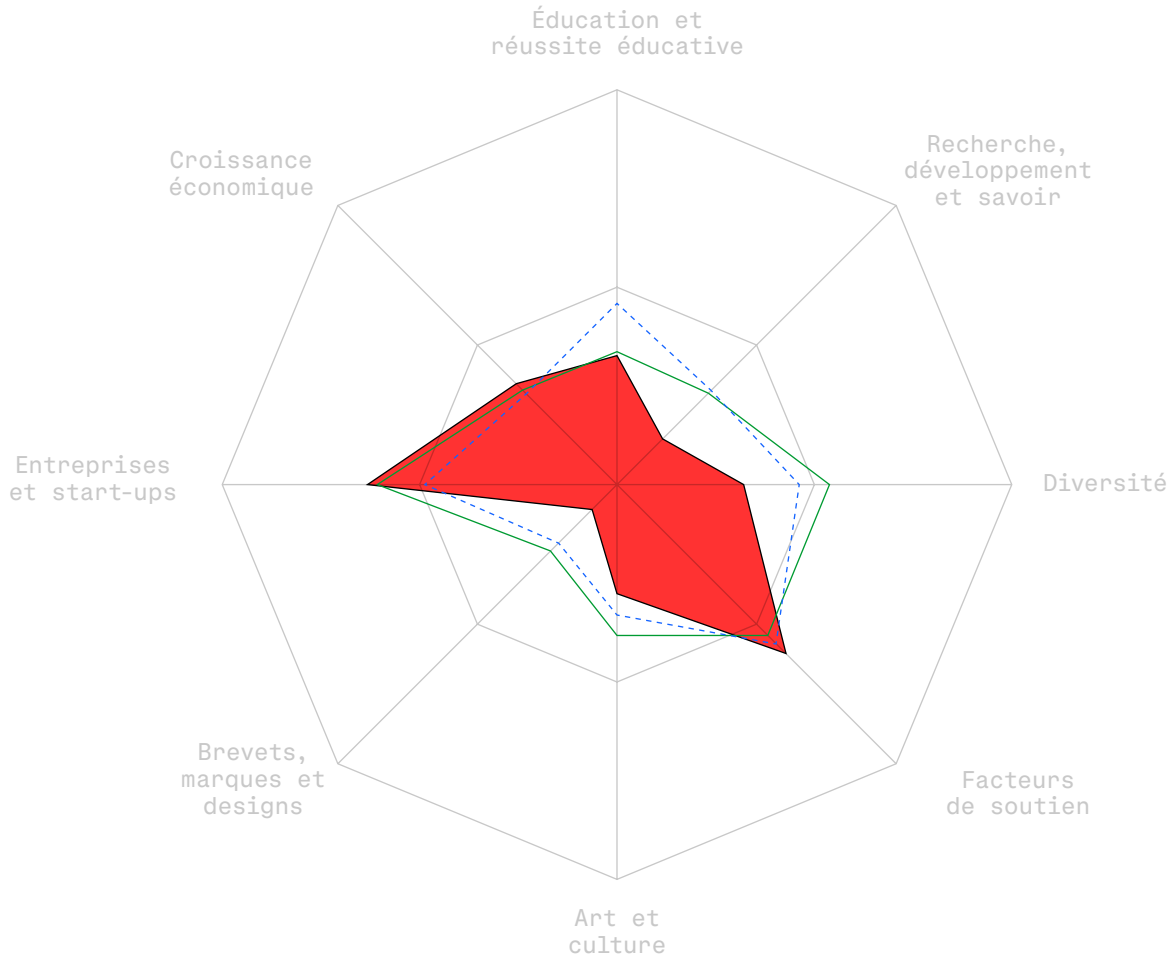



Évolution par rapport à l'année précédente

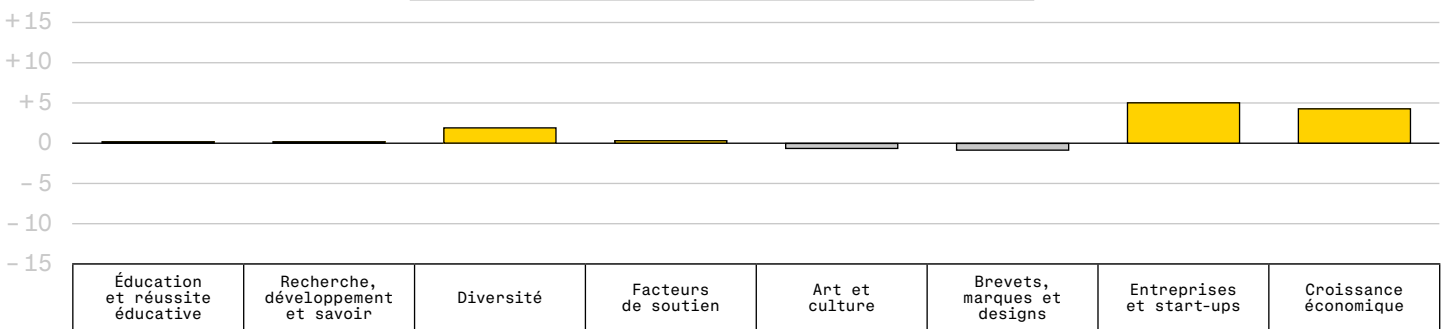


Valais (VS)
Région lémanique (RL)
Canton moyen (CM)

Place 16

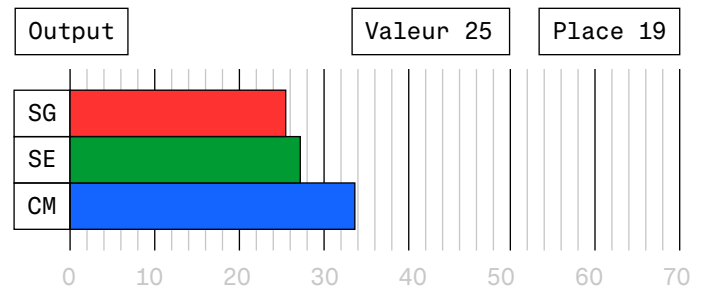
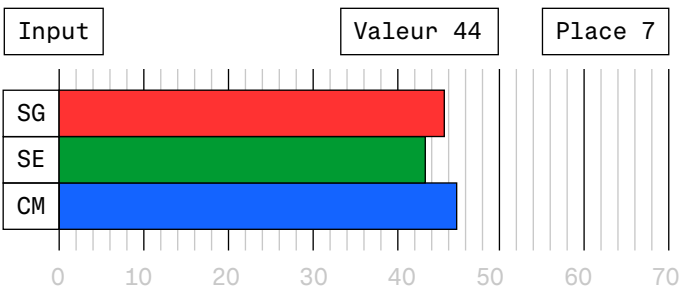
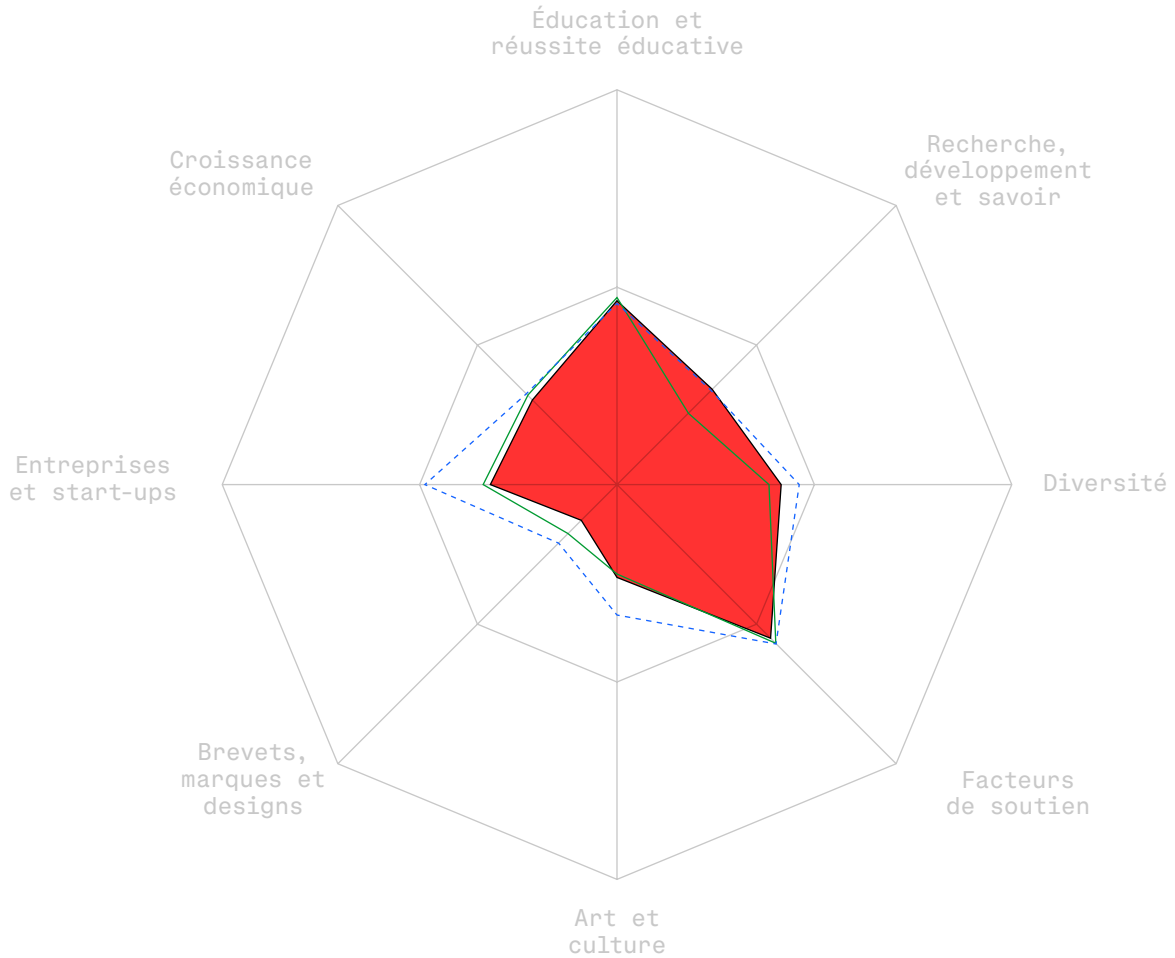



Évolution par rapport à l'année précédente

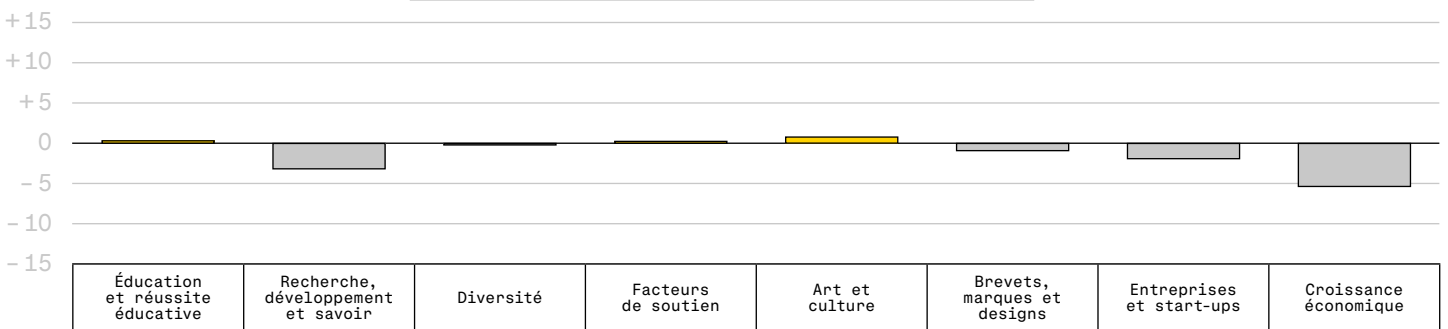


Saint-Gall (SG)
Suisse orientale (SE)
Canton moyen (CM)

Place 17

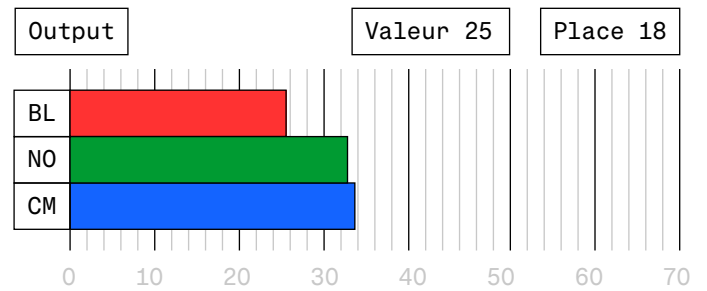
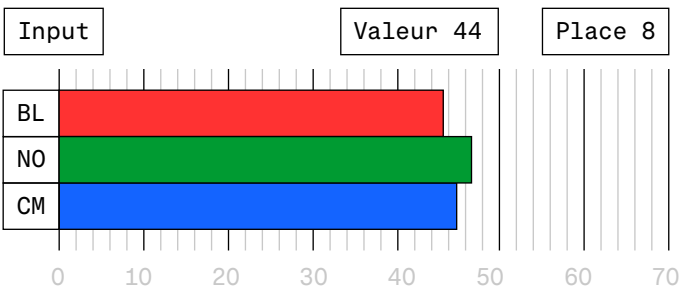
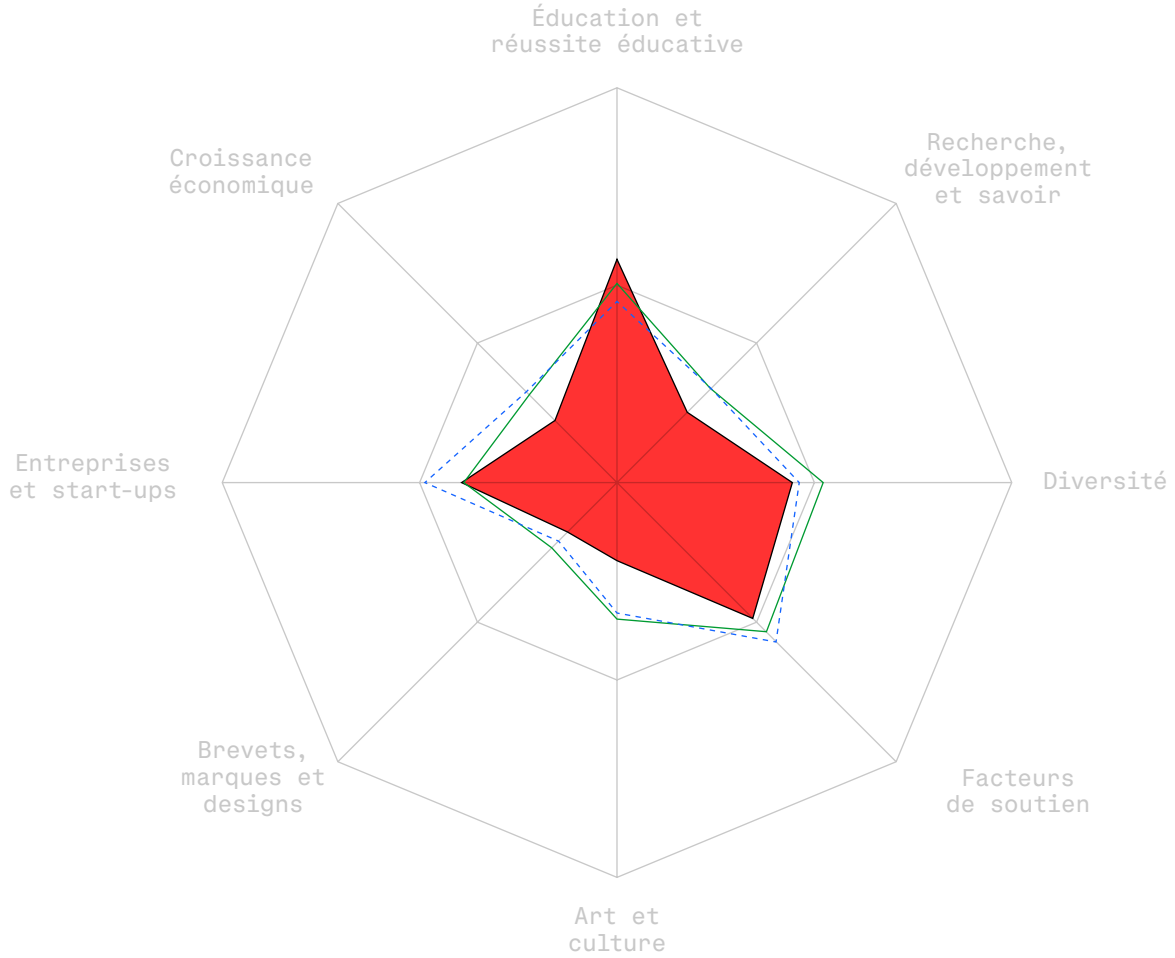



Évolution par rapport à l'année précédente



■	Bâle-Campagne (BL)
■	Suisse du Nord-Ouest (NO)
■	Canton moyen (CM)

Place 18

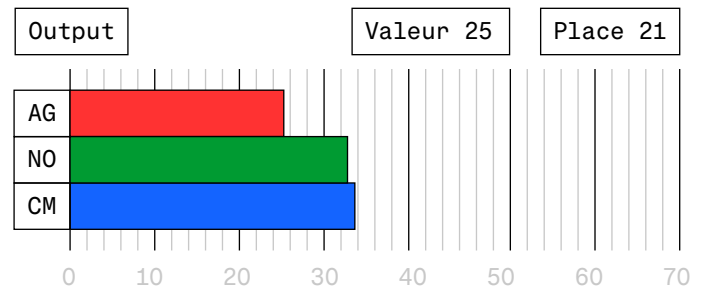
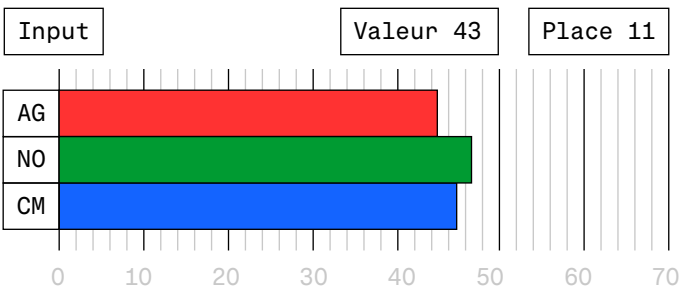
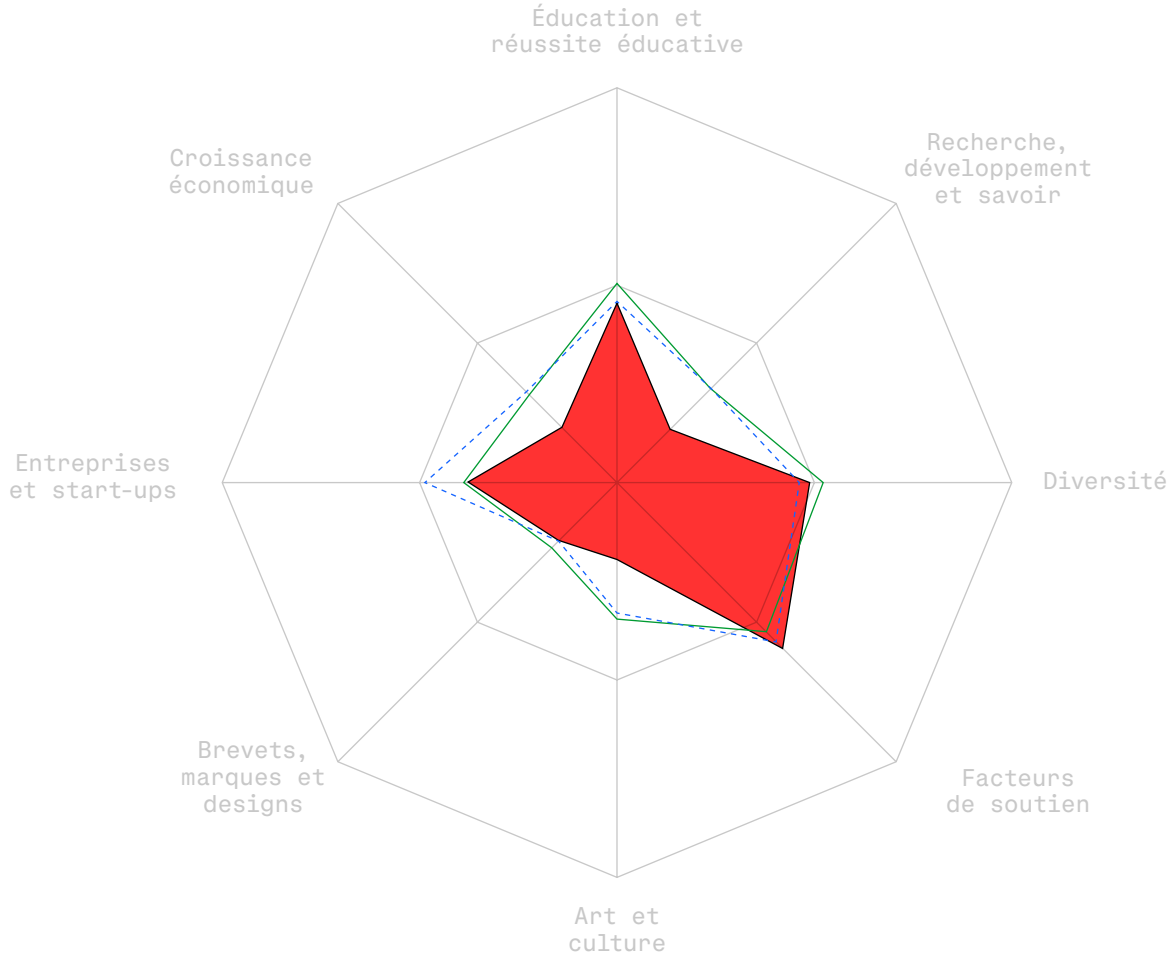


Évolution par rapport à l'année précédente

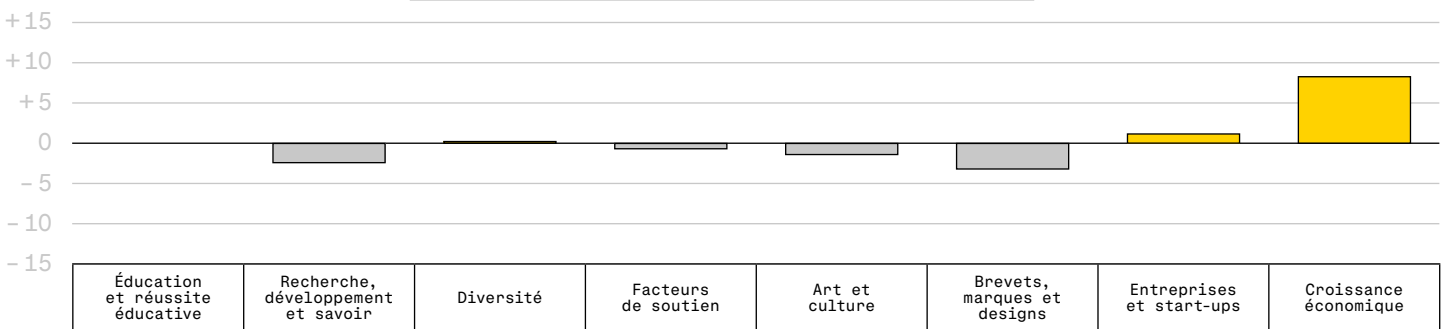


Argovie (AG)
Suisse du Nord-Ouest (NO)
Canton moyen (CM)

Place 19

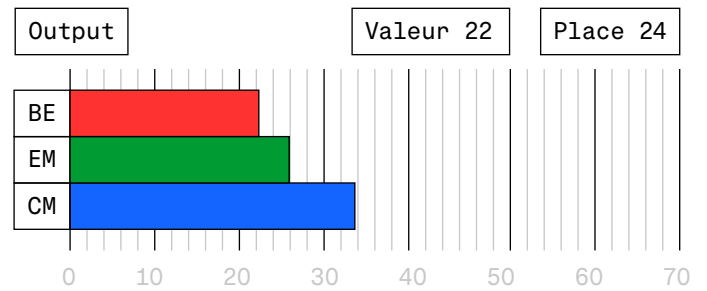
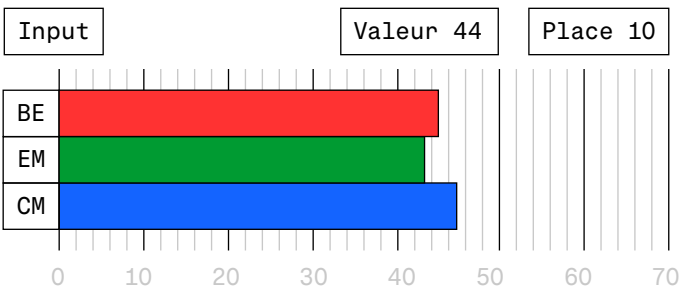
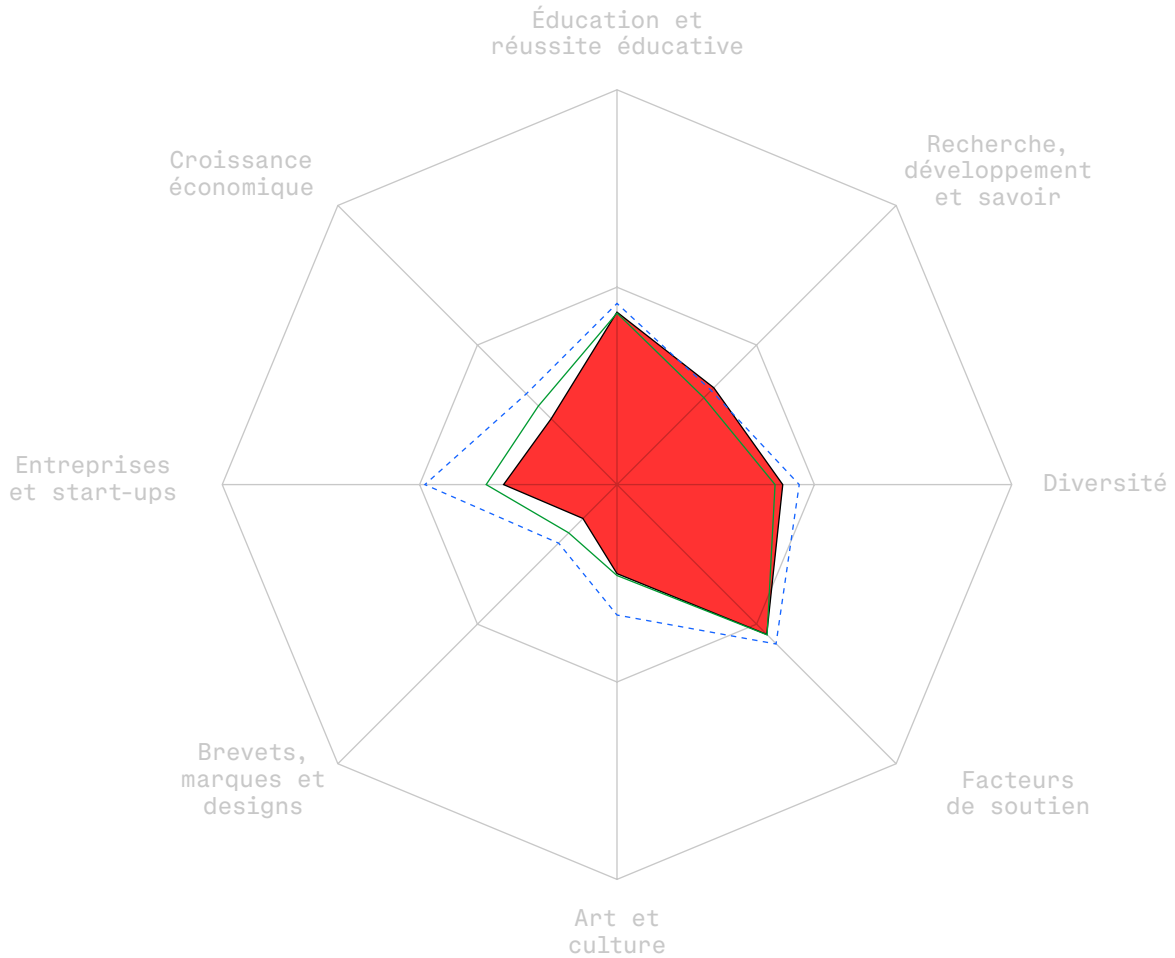


Évolution par rapport à l'année précédente

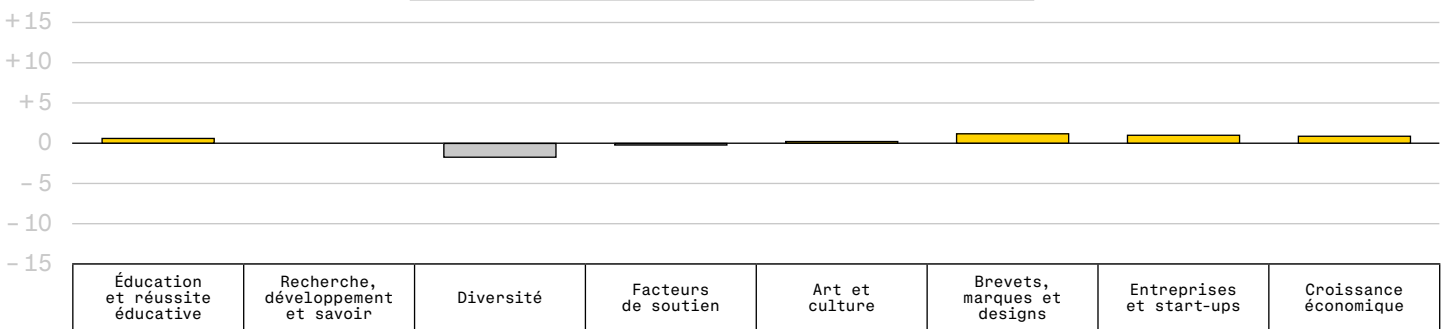


■	Berne (BE)
■	Espace Mittelland (EM)
■	Canton moyen (CM)

Place 20

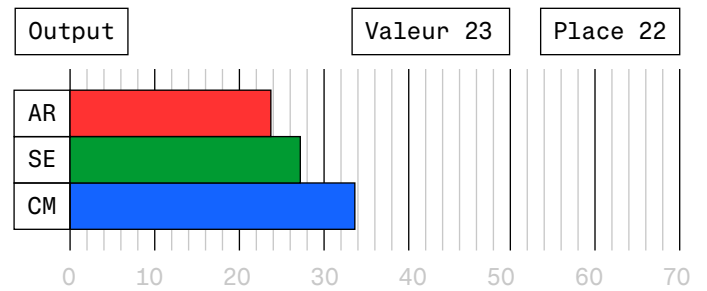
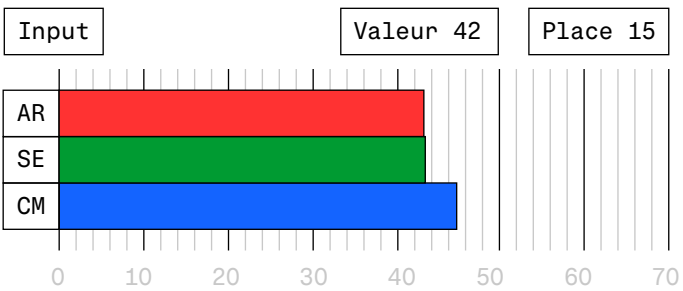
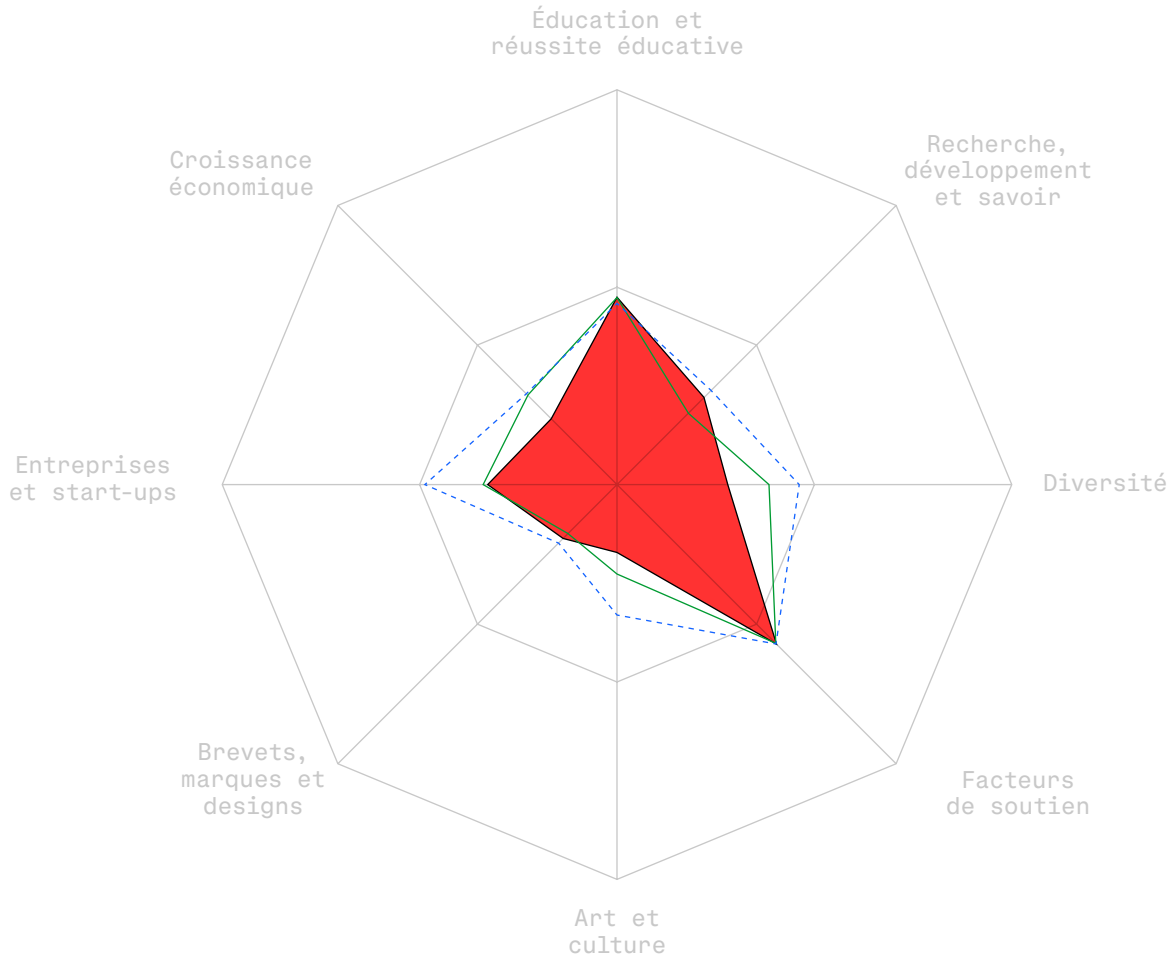


Évolution par rapport à l'année précédente

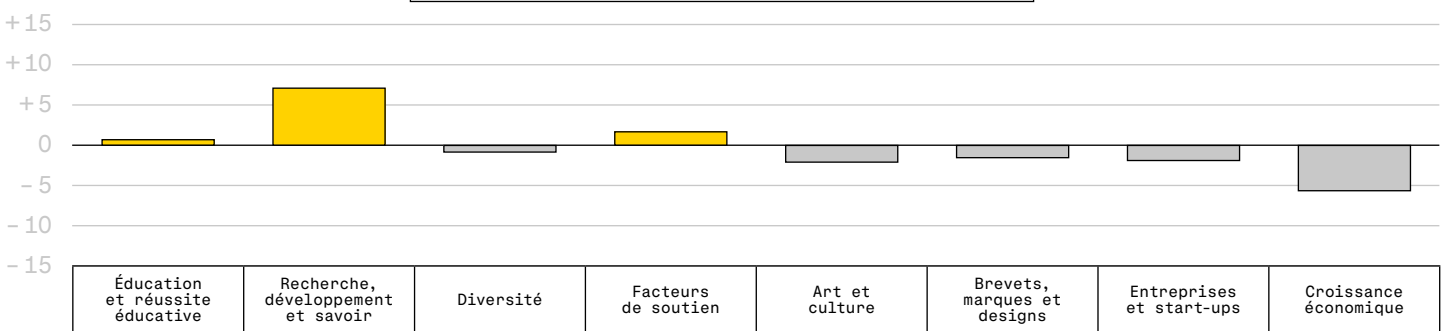


Appenzell A. E. (AR)
Suisse orientale (SE)
Canton moyen (CM)

Place 21

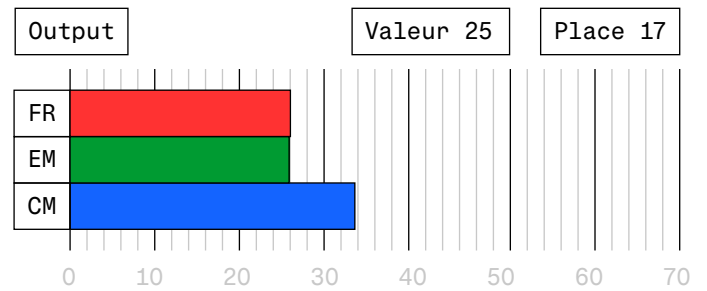
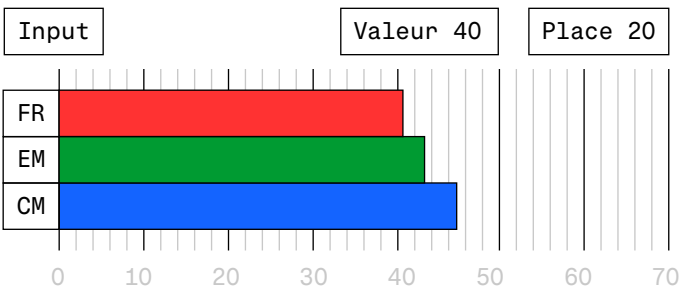
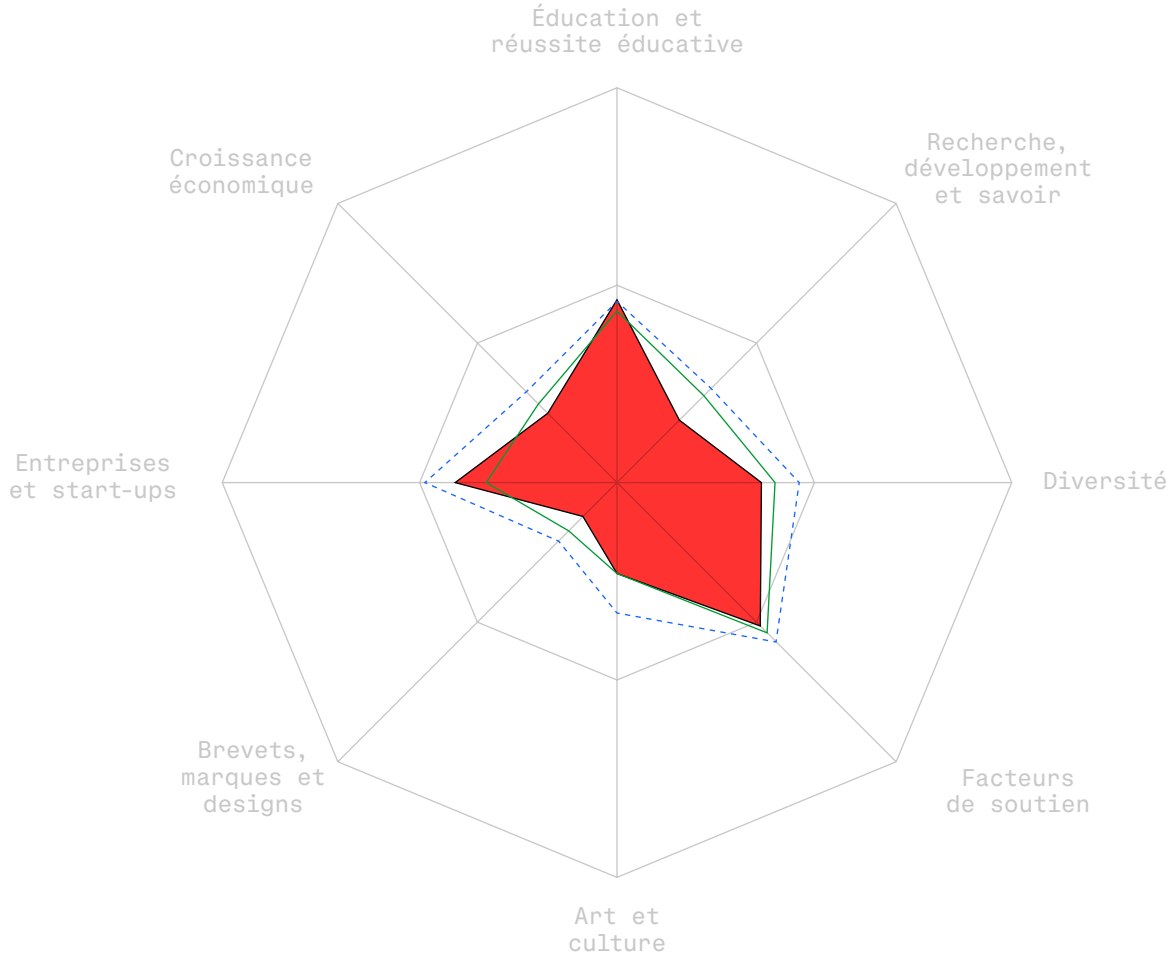



Évolution par rapport à l'année précédente

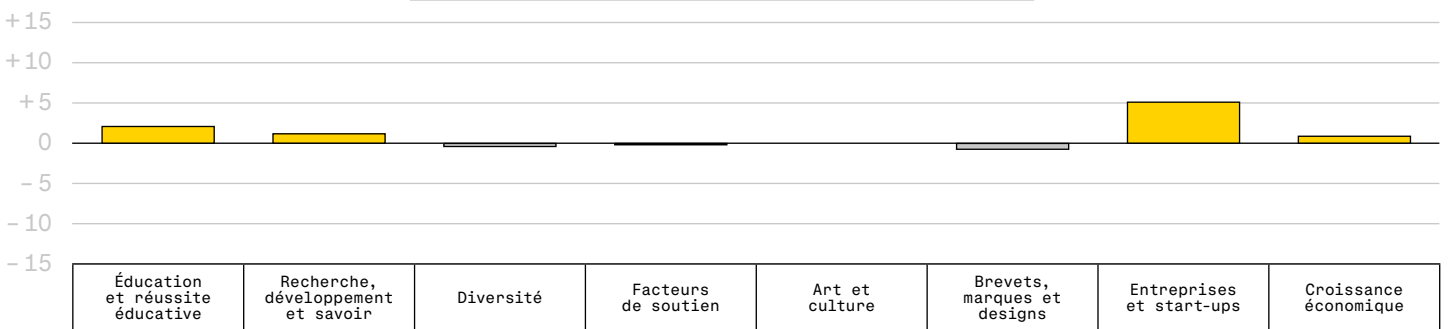


■	Fribourg (FR)
■	Espace Mittelland (EM)
■	Canton moyen (CM)

Place 22

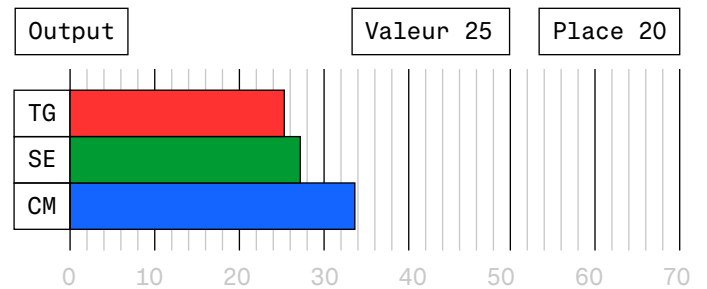
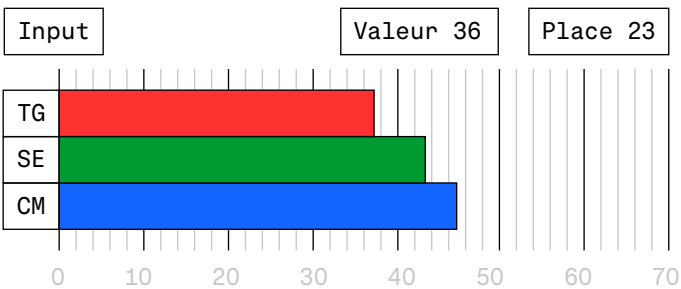
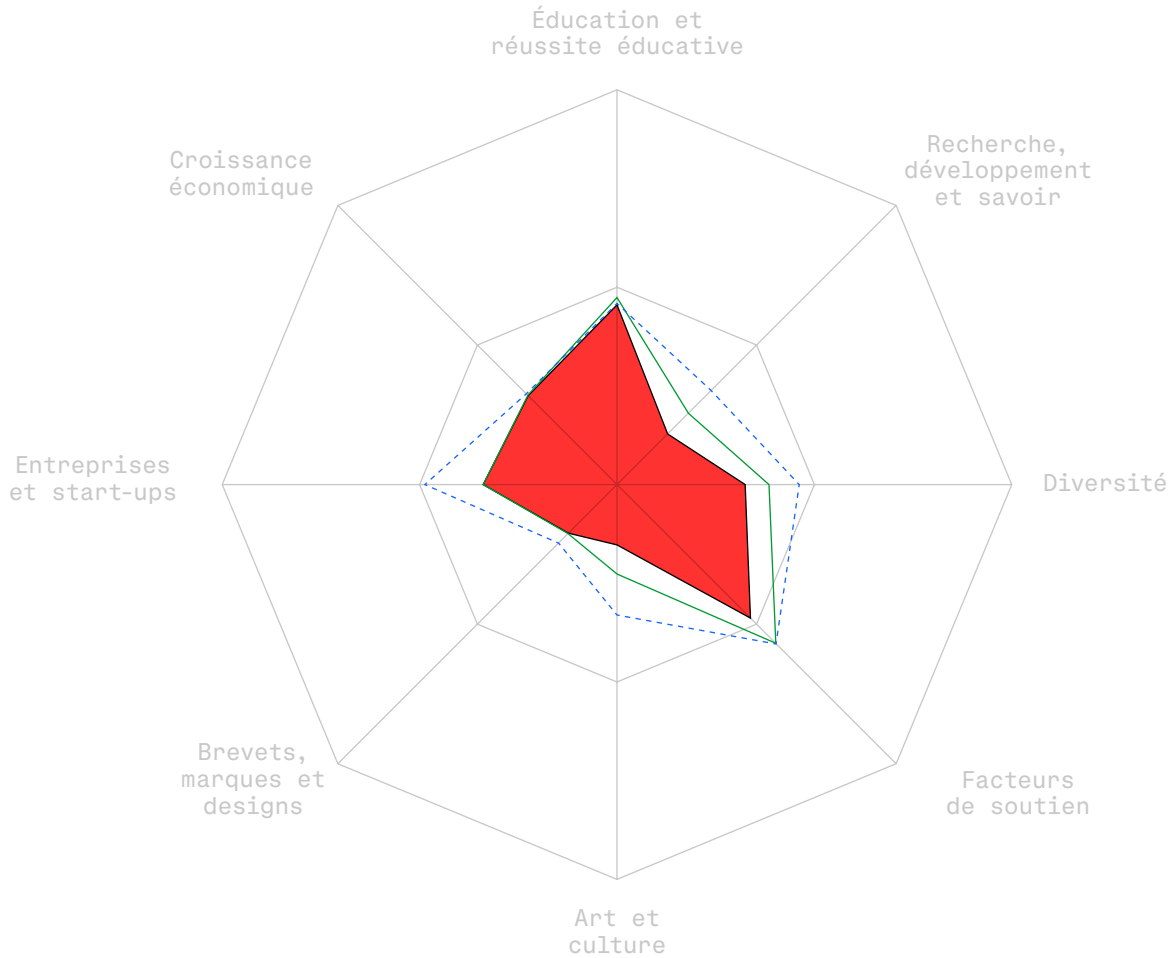



Évolution par rapport à l'année précédente

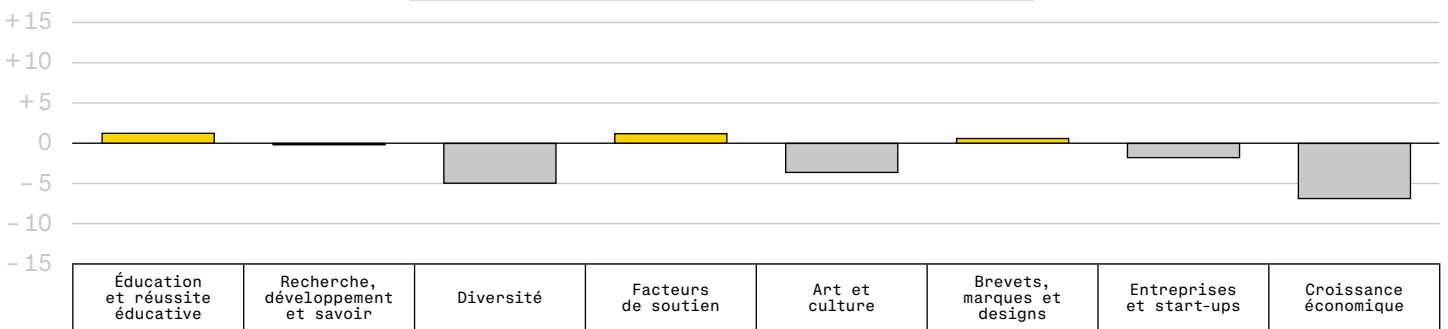


Thurgovie (TG)
Suisse orientale (SE)
Canton moyen (CM)

Place 23

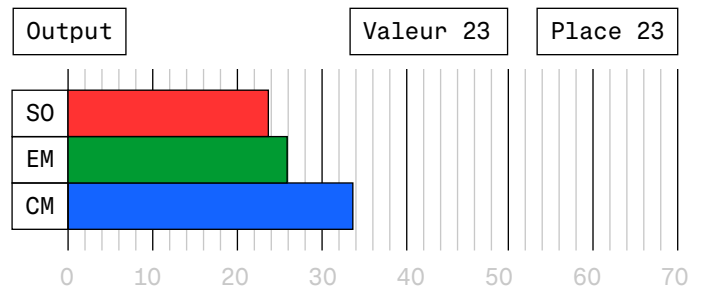
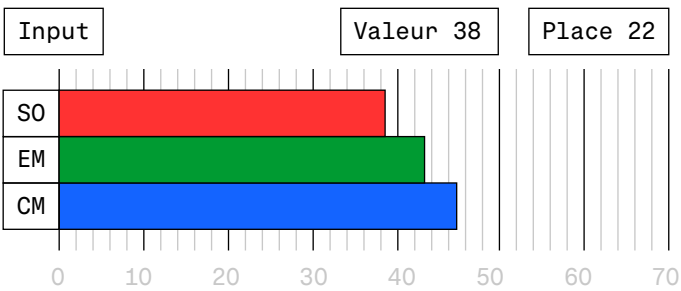
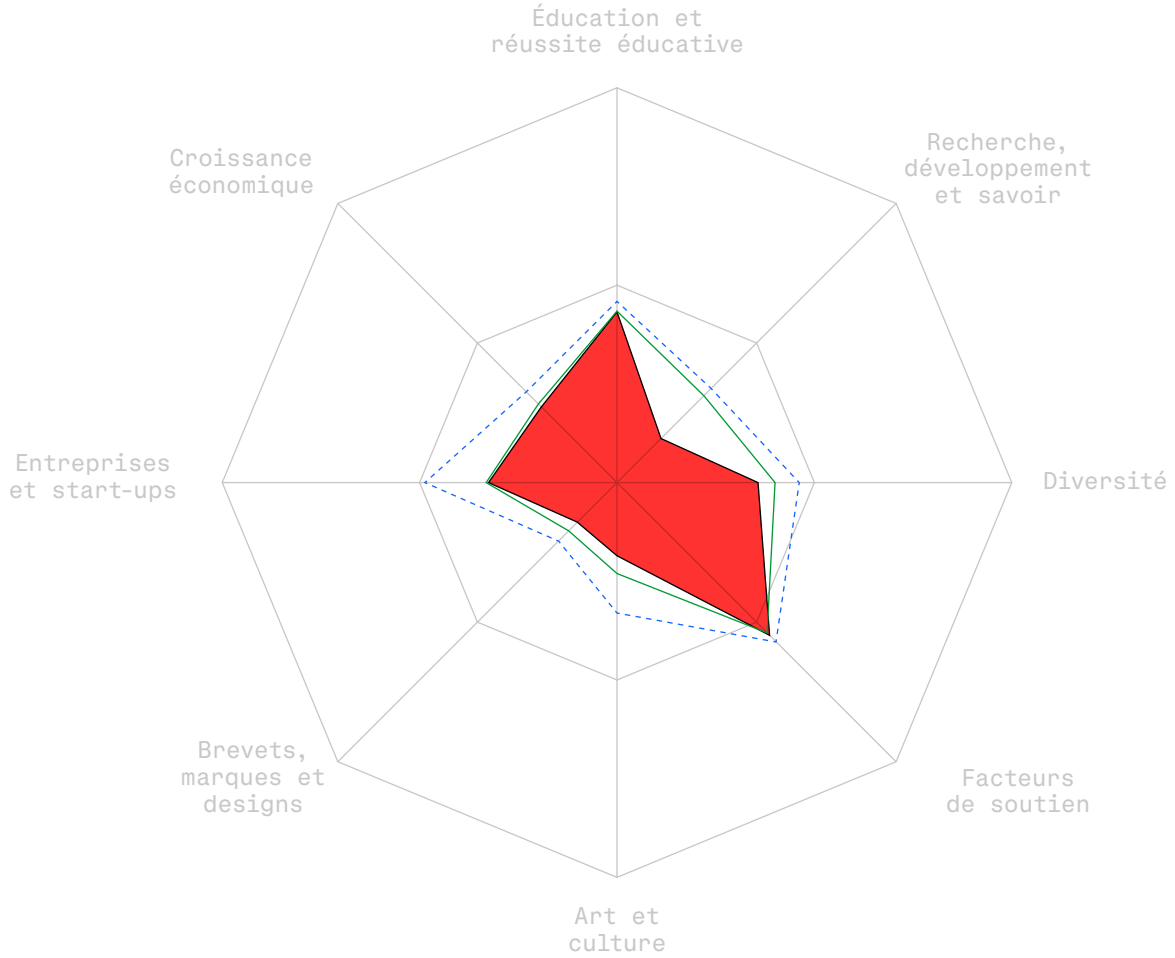
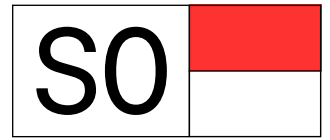


Évolution par rapport à l'année précédente

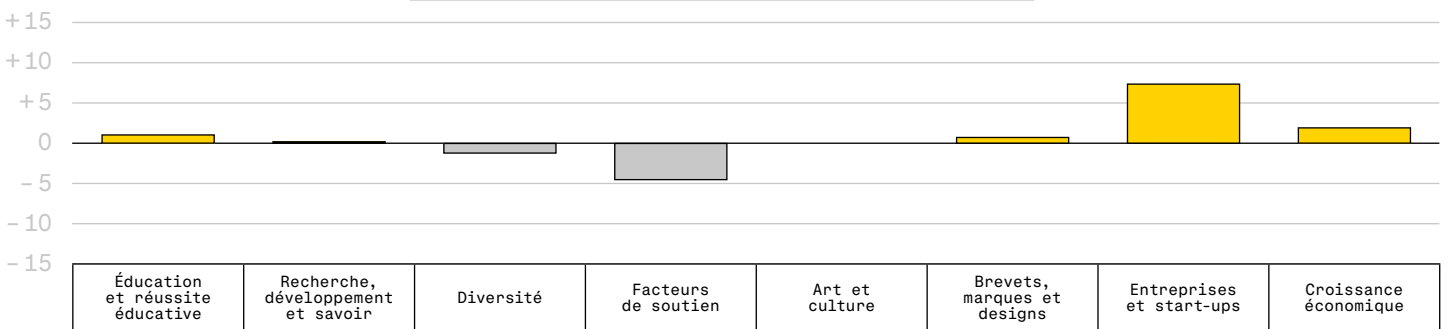


■	Soleure (SO)
■	Espace Mittelland (EM)
■	Canton moyen (CM)

Place 24

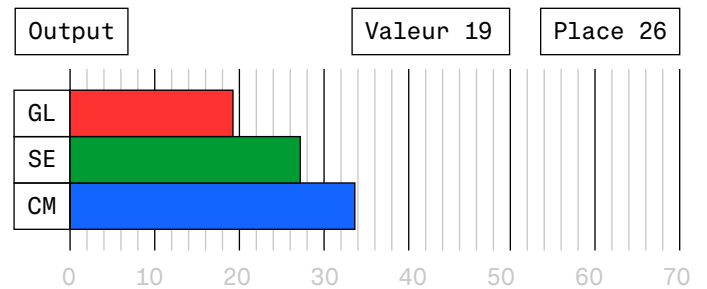
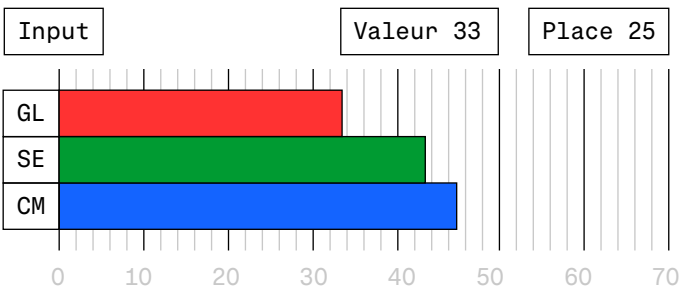
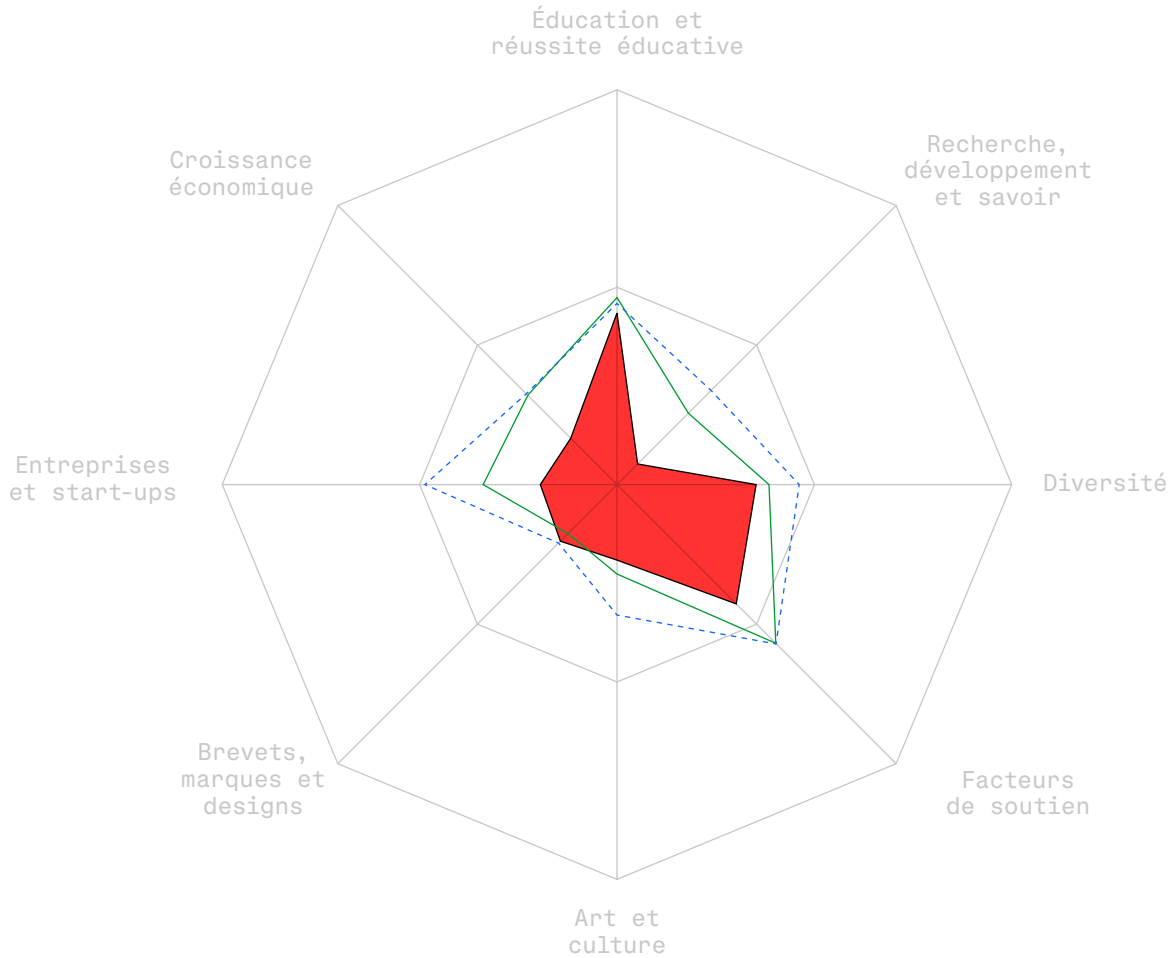
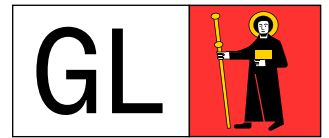


Évolution par rapport à l'année précédente

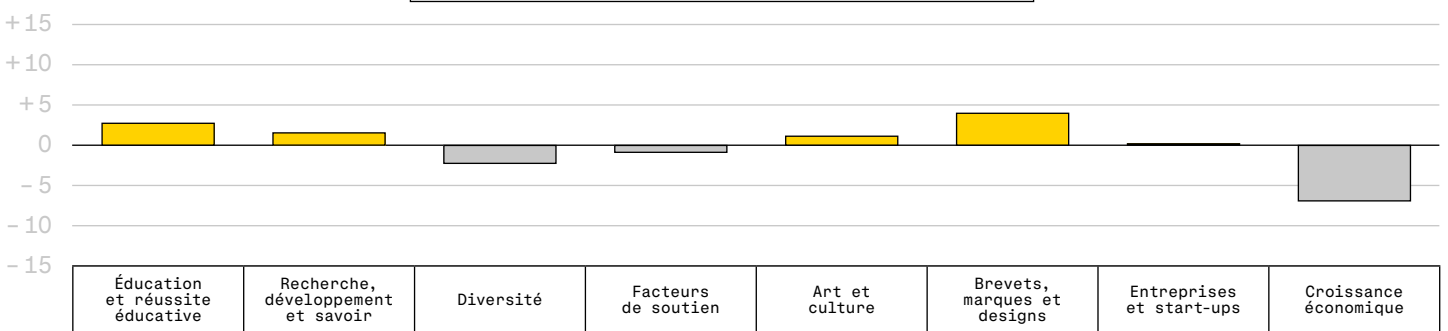


GL	Glaris (GL)
SE	Suisse orientale (SE)
CM	Canton moyen (CM)

Place 25

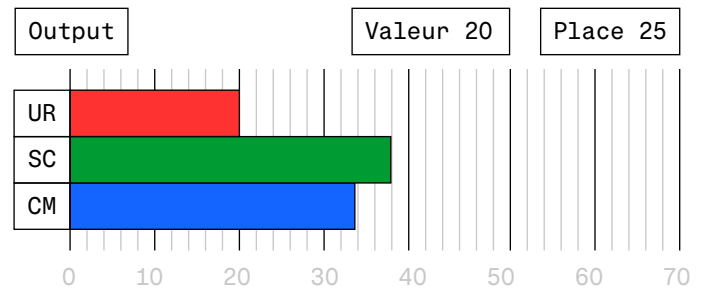
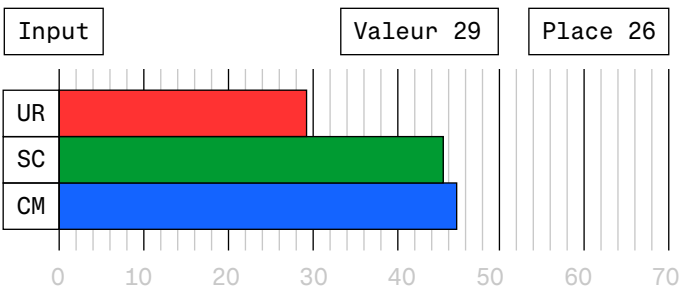
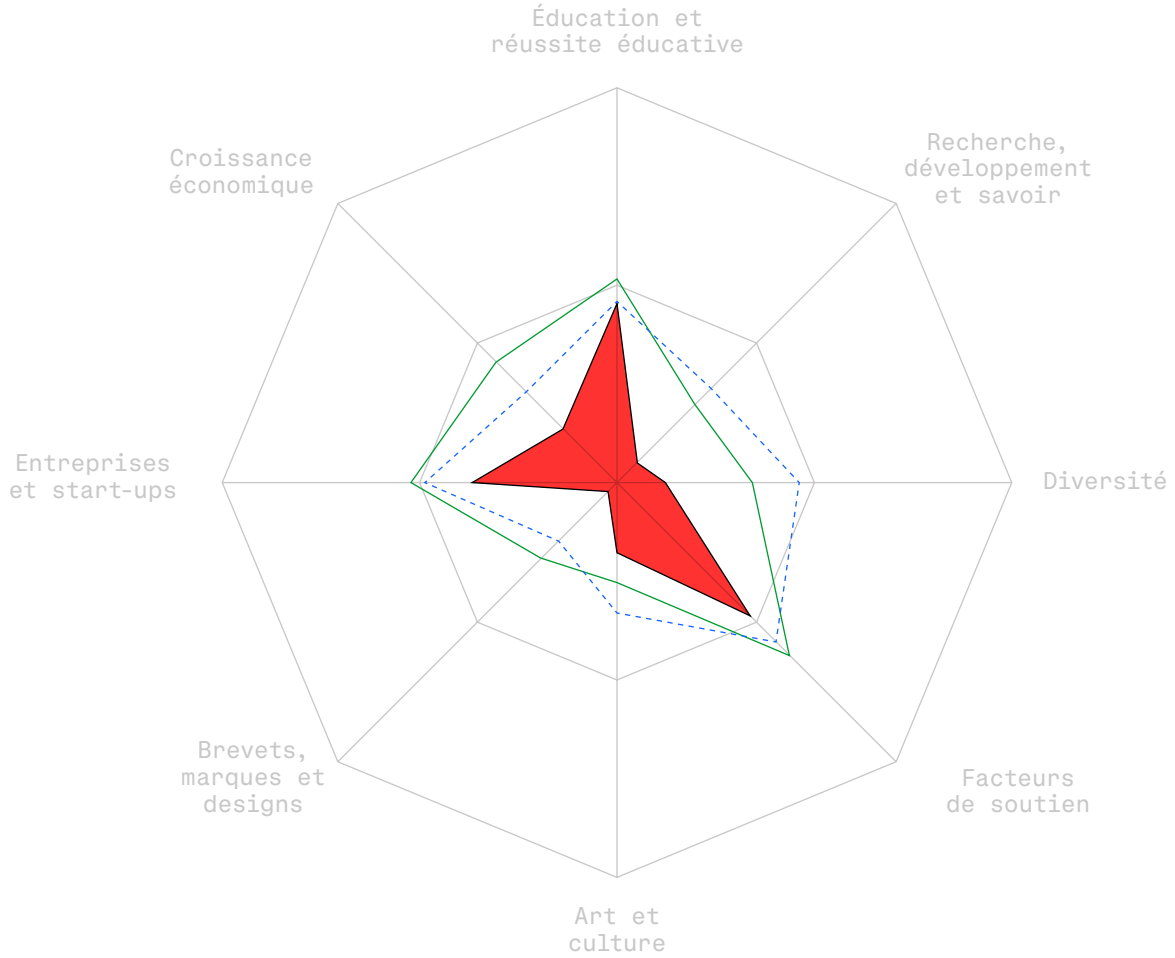


Évolution par rapport à l'année précédente



Uri (UR)
Suisse centrale (SC)
Canton moyen (CM)

Place 26



Évolution par rapport à l'année précédente

